

阜新福兴地多金属矿（银矿）  
矿山地质环境保护与土地复垦方案

评审意见书

阜新市自然资源事务服务中心

二〇二三年四月十二日

阜新福兴地多金属矿（银矿）  
矿山地质环境保护与土地复垦方案

报告编制单位：阜新福兴地多金属矿

单位负责人：白云翔

技术负责：孙林林

报告编写人：刘作为 梁士达

报告申报单位：阜新福兴地多金属矿

报告送交日期：2023年3月

评审专家：任维民 耿宝军 尹亮 吴德东 高建华

评审地点：阜新市

评审日期：2023年4月6日



## 评审意见书

《阜新福兴地多金属矿（银矿）矿山地质环境保护与土地复垦方案》（以下简称《方案》）系由阜新福兴地多金属矿自行编写，矿山位于阜蒙县福兴地镇良官营子村，为生产矿山，开采矿种为银矿，矿区面积 0.9579 平方公里，采用地下开采方式，生产规模 1.5 万吨/年（新开发利用方案设计生产规模为 8.0 万吨/年），矿山剩余服务年限 7.57 年。

2023 年 4 月 6 日，阜新市自然资源事务服务中心通过会议方式组织有关专家（名单附后）对该《方案》进行了审查，形成审查意见如下：

1. 《方案》格式符合《矿山地质环境保护与土地复垦方案编制指南》及相关规范（规程）的要求。

2. 编制依据比较充分，评估区范围确定合理，矿山地质环境影响评估级别划分准确。

3. 该矿为生产矿山，矿山基本情况介绍符合要求。

4. 矿山地质环境影响与土地损毁评估基本合理。

5. 矿山地质环境治理与土地复垦可行性分析基本合理。

6. 矿山地质环境治理与土地复垦工程措施基本可行。

7. 工作部署可行，经费估算和年度进度安排基本合理，保障措施基本完善，公众参与过程完整。


8. 附图和附件基本规范。

9. 修改建议：

（1）补充耕地质量国家利用等别图；

- (2) 补充客土场土壤剖面；
- (3) 调整油松苗木选用规格及撒播草籽种类；
- (4) 调整甲乙类工人工费；
- (5) 文字、图纸进一步修改完善。


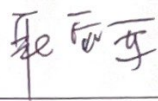



综上，《方案》编制符合《矿山地质环境保护与土地复垦方案编制指南》的要求，根据专家提出的修改意见，编制单位进行了补充完善，予以通过。

专家组组长签名：

2023 年 4 月 12 日



阜新福兴地多金属矿（银矿）  
矿山地质环境保护与土地复垦方案评审专家组

评审组 成员	名 称	从事专业	职 称	单 位	签 字
组长	任维民	采矿	高工	阜新市公共资源 交易中心	
	耿宝军	土地	教高	阜新市生态环境 建设投资集团 有限公司	
	尹亮	岩土工程	高工	辽宁有色阜新分 公司	
	吴德东	生态修复	教高	辽宁省沙地治理 与利用研究所	
	高建华	造价	教高	阜新市住建中心	

国土空间生态修复部

2023 年4月6日