

华润新能源阜新富胜 300MW 风电项目 临时用地土地复垦方案报告书

项目单位：华润新能源(阜新)风能有限公司

编制单位：沈阳昊鑫科技有限公司



二〇二六年四月

华润新能源阜新富胜 300MW 风电项目

临时用地土地复垦方案报告书

项目名称：华润新能源阜新富胜 300MW 风电项目

项目单位：华润新能源(阜新)风能有限公司

单位地址：阜新市阜新蒙古族自治县老河土镇政府 301 室


联系人：孟令江

联系电话：15640305235

编制单位：沈阳昊鑫科技有限公司

项目负责人：张月颖

送审时间：2026 年 4 月



土地机构

等级证书

证书编号：LN2015084

有效期至：2028年12月

单位名称：沈阳昊鑫科技有限公司

法定代表人：董春兰

社会统一代码：912101236625284452

从业等级：

乙级土地规划业务

乙级土地整理复垦开发规划设计

乙级土地复垦编制

乙级土地登记代理



发证单位：

发证日期：

年度审核



年审专用章
2025年11月20日

编制单位及人员基本情况表

编制单位	沈阳昊鑫科技有限公司			
法人代表	董春兰			
联系人	张月颖	联系电话	15140012883	
地 址	沈阳市浑南区奥体万达广场A3座0816室			
资质证书	土地复垦编制	编 号	LN2015084	
资质等级	乙 级	发证机关	辽宁省土地学会	
主要编制人员				
姓 名	职 务	职 称	专 业	签 名
张月颖	项目负责人	工程师	测绘工程	张月颖
马英娇	技术负责人	工程师	测绘工程	马英娇
刘广飞	土地复垦工作组成员	工程师	测绘工程	刘广飞
李春莹	土地复垦工作组成员	工程师	工程测量	李春莹
周曼	土地复垦工作组成员	工程师	城市规划	周曼
李禹霖	土地复垦工作组成员	工程师	城乡规划	李禹霖

华润新能源阜新富胜 300MW 风电项目临时用地 土地复垦方案评审意见

受阜新市自然资源局委托，阜新市自然资源事务服务中心于 2026 年 5 月 18 日组织专家对《华润新能源阜新富胜 300MW 风电项目临时用地土地复垦方案》（以下简称《方案》）进行了评审。专家组到项目区进行了现场踏勘，听取了编制单位的汇报，并对该实施方案进行了审阅，经质询、讨论，形成评审意见如下：

本报告基本达到《土地复垦条例》及《土地复垦条例实施办法》的相关要求，原则通过，按专家意见修改后上报。


根据专家提出的修改意见，编制单位进行了补充完善，专家组对修改后的方案进行了复审。

经复审，专家组一致意见：《方案》通过评审。






附件：《华润新能源阜新富胜 300MW 风电项目临时用地土地复垦方案》修改意见

专家组组长：

2026 年 5 月 18 日



华润新能源阜新富胜 300MW 风电项目临时用地 土地复垦方案评审专家组成员签字

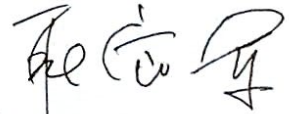
评审专家名单	姓名	工作单位（原单位）	职称	签名
	耿宝军	阜新市生态空间勘测设计院 有限公司	正高级工程师	
	任维民	阜新市公共资源交易中心	正高级工程师	
	刘建华	辽宁省沙地治理与利用研究所	正高级工程师	
	郑景华	辽宁工程技术大学	副教授	
	刘曼曼	阜新市兴光房地产开发有限 责任公司	高级工程师	

2026年5月18日

华润新能源阜新富胜 300MW 风电项目 临时用地土地复垦方案修改意见

1. 规范土壤剖面图；
2. 补充项目立项背景及方案编制依据（可研评审及批复情况）；
3. 核实 PH 值、有机质含量等数据，要满足《土地复垦质量控制标准》中旱地要求；
4. 按照最新工程造价信息调整材料的市场价格；
5. 进一步规范文字和图表。

专家组组长：



2026 年 5 月 18 日

华润新能源阜新富胜 300MW 风电项目 临时用地土地复垦方案修改说明

1. 规范土壤剖面图；

修改说明：已修改，见下图。



2. 补充项目立项背景及方案编制依据（可研评审及批复情况）；

修改说明：已在 1.1 编制背景及过程中增加以下内容：

2023 年 5 月，华润电力东北新能源公司组织华润电力技术委员会风能光能东北分委会，对《华润新能源阜新富胜 300MW 风电项目可行性研究报告》开展论证，并顺利通过评审。

2023 年 6 月，华润新能源阜新富胜 300MW 风电项目，经阜新市发展改革委员会批准立项，批准文号为阜发改审批〔2023〕21 号，有效期为 2 年，根据文件要求，在核准文件有效期内未开工建设的，项目单位应在核准文件有效期届满前的 30 个工作日之前申请延期。

2025 年 5 月项目获得阜新市发展改革委员会关于本项目有效期延期的批

复，批准文号阜发改审批〔2025〕8号，有效期延期至2026年6月7日。

依据《华润新能源阜新富胜300MW风电项目可行性研究报告》，项目工程类型为新建风电场工程，风电场规划装机容量300MW，选用单台容量6.25MW风机48台，新建220kV升压站1座，项目用地总面积24.6536公顷。结合《华润新能源阜新富胜300MW风电项目风机选址工作情况汇报》中项目选址背景，项目根据阜新市发改委要求，通知华润新能源（阜新）风能有限公司富胜项目已核准风机点位需进行优化选址，重新划定项目场址范围，并提供99台风机点位供核实可利用性。结合富胜项目未重合点位，新场址范围内共计115台，其中可利用点位63台，按照单机容量6.25MW机型考虑，确保富胜项目剩余48+5的点位需求，富胜项目需利用风机点位53台。结合实际情况最终确定48台风机点位。

根据《华润新能源阜新富胜300MW风电项目临时使用林地恢复林业生产条件和恢复植被方案》及《阜新蒙古族自治县林业和草原局准予行政许可决定书》，项目林地部分已单独编制植被恢复方案并获得批复，本方案不再另行进行复垦方案编制。因此本方案涉及复垦责任面积21.6126公顷。

3. 核实PH值、有机质含量等数据，要满足《土地复垦质量控制标准》中旱地要求；

修改说明：PH值统一修改为6.6-8.0并将样点编号19有机质含量由“104”修改为“10.4”。

4. 人工单价的确定及柴油价格需根据最新标准计算；

修改说明：人工单价已按照辽宁省人力资源和社会保障厅《关于调整全省最低工资标准的通知》（辽人社发〔2025〕7号）1930元/月进行计算，柴油价格按照最新市场价格8.3元每升计算。

5. 进一步规范文字和图表。

修改说明：已按要求规范相关文字及图表内容并删除林地相关内容。

沈阳昊鑫科技有限公司

2026年5月22日



目 录

1 前言	1
1.1 编制背景及过程	1
1.2 复垦方案摘要	2
2 编制总则	5
2.1 编制目的	5
2.2 编制原则	5
2.3 编制依据	6
3 项目概况	8
3.1 项目简介	8
3.2 项目建设的必要性	17
3.3 项目区自然概况	19
3.4 项目区社会经济概况	23
3.5 项目用地构成和规模	24
4 土地复垦方向可行性分析	51
4.1 土地损毁分析与预测	51
4.2 复垦区土地利用状况	65
4.3 生态环境影响分析	69
4.4 土地复垦适宜性评价	69
4.5 水土资源平衡分析	76
4.6 复垦的目标任务	78
5 土地复垦质量要求与复垦措施	80
5.1 土地复垦质量要求	80
5.2 预防控制措施	81
5.3 复垦措施	82

5.4 监测措施	84
5.5 管护措施	85
5.6 永久基本农田复垦措施	85
6 土地复垦工程设计及工程量测算	87
6.1 工程设计	87
6.2 工程量测算	93
7 土地复垦投资估算	94
7.1 估算说明	94
7.2 估算成果	99
8 土地复垦服务年限与复垦工作计划安排	106
8.1 土地复垦服务年限	106
8.2 土地复垦工作计划安排	106
8.3 土地复垦费用安排	106
8.4 土地复垦费预存方案	107
9 土地复垦效益分析	108
9.1 经济效益分析	108
9.2 生态效益分析	108
9.3 社会效益分析	109
10 保障措施	110
10.1 组织保障措施	110
10.2 资金保障措施	110
10.3 监管保障措施	112
10.4 技术保障措施	112
10.5 公众参与情况	112
10.6 土地权属调整方案	116

11 土地复垦方案编制成果	117
11.1 报告	117
11.2 附件	117
11.3 附图	117

1 前言

1.1 编制背景及过程

2023 年 5 月，华润电力东北新能源公司组织华润电力技术委员会风能光能东北分委会，对《华润新能源阜新富胜 300MW 风电项目可行性研究报告》开展论证，并顺利通过评审。

2023 年 6 月，华润新能源阜新富胜 300MW 风电项目，经阜新市发展改革委员会批准立项，批准文号为阜发改审批〔2023〕21 号，有效期为 2 年，根据文件要求，在核准文件有效期内未开工建设的，项目单位应在核准文件有效期届满前的 30 个工作日之前申请延期。

2025 年 5 月项目获得阜新市发展改革委员会关于本项目有效期延期的批复，批准文号阜发改审批〔2025〕8 号，有效期延期至 2026 年 6 月 7 日。

依据《华润新能源阜新富胜 300MW 风电项目可行性研究报告》，项目工程类型为新建风电场工程，风电场规划装机容量 300MW，选用单台容量 6.25MW 风机 48 台，新建 220kV 升压站 1 座，项目临时用地总面积 24.6536 公顷。结合《华润新能源阜新富胜 300MW 风电项目风机选址工作情况汇报》中项目选址背景，项目根据阜新市发改委要求，通知华润新能源（阜新）风能有限公司富胜项目已核准风机点位需进行优化选址，重新划定项目场址范围，并提供 99 台风机点位供核实可利用性。结合富胜项目未重合点位，新场址范围内共计 115 台，其中可利用点位 63 台，按照单机容量 6.25MW 机型考虑，确保富胜项目剩余 48+5 的点位需求，富胜项目需利用风机点位 53 台。结合实际情况最终确定 48 台风机点位。

为了贯彻落实国务院颁布的《土地复垦条例》《土地复垦条例实施办法》及《关于加强土地复垦工作的通知》（辽自然资发〔2021〕3 号）要求，对于建设项目临时占用所损毁的土地，应及时复垦，保护和改善生态环境，实现社会经济持续发展。华润新能源（阜新）风能有限公司委托沈阳昊鑫科技有限公司编制《华润新能源阜新富胜 300MW 风电项目临时用地土地复垦方案报告书》。

根据《华润新能源阜新富胜 300MW 风电项目临时使用林地恢复林业生产条件和恢复植被方案》及《阜新蒙古族自治县林业和草原局准予行政许可决定书》，项目林地部分已单独编制植被恢复方案并获得批复，本方案不再另行进行复垦方案编制。因

此本方案涉及复垦责任面积 21.6126 公顷。

我单位在接受委托后，成立专门的项目组，并且组织技术人员对现场进行踏勘，在建设方的配合支持下，对项目区的土地利用现状、土地规划状况以及拟损毁土地的损毁范围、程度与面积进行了调查，对项目区及其周边地区的自然地理、生态环境、社会经济和土地利用现状与权属、项目基本情况等土地复垦有关的资料进行了收集。结合项目区地形地貌、生态环境现状和项目建设对土地的影响，预测了建设项目对土地造成的损毁方式、类型、面积和程度，明确了土地复垦措施和复垦方向、目标和任务，确定了土地复垦区和复垦责任范围，依据土地复垦相关规定和技术规程，对损毁土地进行了适宜性评价。在编制过程中，采取公众参与的方式对当地村民委员会、村民代表等土地权利所有人和政府相关职能部门进行了走访座谈，收集了公众对土地复垦工作的意见。于 2026 年 4 月编制完成了《华润新能源阜新富胜 300MW 风电项目临时用地土地复垦方案报告书》。

1.2 复垦方案摘要

1.2.1 建设项目服务年限及土地复垦方案服务年限

依据《土地复垦方案编制规程》（TD/T1031.6-2011）中规定，对于临时使用土地复垦的服务年限，原则上应该与土地使用期限一致，并在主体竣工之前完成。

华润新能源阜新富胜 300MW 风电项目征收的土地为吊装平台和临时道路等施工的临时用地。临时使用土地复垦的服务年限为土地使用期限和管护期的总和，即临时土地复垦方案服务年限=土地使用期限+管护期。

本项目建设工期为 24 个月，项目边建设，边复垦，复垦期与建设期相互交叉，土地复垦工程滞后于主体工程 1 个月开展，即复垦工期为 25 个月，复垦管护期为 3 年。故土地复垦方案服务年限为 61 个月，即 2026 年 6 月至 2031 年 6 月。

1.2.2 方案涉及的各类土地面积

华润新能源阜新富胜 300MW 风电项目临时用地总面积 24.6536 公顷，即复垦责任面积 24.6536 公顷，全部为临时用地（吊装平台和临时道路）。根据《华润新能源阜新富胜 300MW 风电项目临时使用林地恢复林业生产条件和恢复植被方案》及《阜新蒙古族自治县林业和草原局准予行政许可决定书》，本复垦方案涉及复垦地类不包含林地，因此本方案所涉及复垦面积 21.6126 公顷。

经与 2024 年国土变更调查数据核查，项目在阜新市蒙古族自治县境内临时占用耕地 21.5589 公顷、种植园用地 0.0537 公顷。

根据阜新蒙古族自治县“永久基本农田核实处置更新数据库”，本方案中该项目临时用地占用永久基本农田面积 15.4755 公顷，其中吊装平台占用永久基本农田面积 5.2973 公顷，临时道路占用永久基本农田面积 10.1782 公顷。临时用地占用永久基本农田主要分布在大固本镇、建设镇、老河土镇、务欢池镇、招束沟乡。

临时用地根据阜新蒙古族自治县“三区三线”中生态保护红线划定成果，该项目不涉及生态保护红线。

1.2.3 土地损毁情况

本方案涉及复垦部分目前尚未开工，没有已损毁土地的情况，全部为拟损毁。复垦责任面积 21.6126 公顷，本方案拟损毁土地面积 21.6126 公顷，全部为临时用地（吊装平台和临时道路），拟对施工过程中临时用地拟损毁的土地进行复垦。

临时用地的土地损毁类型为压占、挖损，损毁程度为重度；损毁土地的地类为耕地、种植园用地。

表 1-1 土地损毁情况表 单位：公顷

损毁单元	损毁类型	损毁程度	损毁土地类型		面积	合计
吊装平台	压占、挖损	重度	耕地	旱地	9.5686	9.5686
临时道路	压占	重度	耕地	旱地	11.9903	12.0440
			种植园用地	果园	0.0537	
合计			——	——	21.6126	21.6126

1.2.4 土地复垦目标

本项目在本方案复垦责任范围内土地面积 21.6126 公顷，拟复垦土地总面积 21.6126 公顷，复垦率 100%，复垦后的地类为耕地 21.5589 公顷，种植园用地 0.0537 公顷，通过土地复垦恢复和利用土地面积 21.6126 公顷。

复垦施工拟对损毁范围中的耕地、种植园用地进行表土剥离，剥离面积 21.6126 公顷，表土剥离率 99%；回覆土地面积 21.6126 公顷，表土回覆率 99%，复垦后的土地质量符合《土地复垦质量控制标准》（TD/T1036-2013）表 D·1 “东北山丘平原区土地复垦质量控制标准”的要求。

表 1-2 项目复垦目标汇总表

项目分类		面积（公顷）		变幅	土地复垦率
		复垦前	复垦后		
复垦面积	耕地（01）	21.5589	21.5589	0	100%
	种植园用地（02）	0.0537	0.0537	0	
合计		21.6126	21.6126	——	——

1.2.5 复垦投资情况

根据《华润新能源阜新富胜 300MW 风电项目临时使用林地恢复林业生产条件和恢复植被方案》，本项目涉及林地部分的复垦预算已单独计算，本方案不再另行计算。因此静态总投资估算为 522.47 万元，亩均投资 1.6116 万元，动态总投资 539.02 万元，亩均投资 1.6627 万元。本项目工程施工费为 326.78 万元，其他费用为 62.38 万元，监测费 8.0 万元，管护费为 101.96 万元，基本预备费 39.9 万元，价差预备费 16.55 万元。该投资估算能够确保复垦方案的顺利实施，基本维持原来的生态平衡或优于原来的生态环境，有效减少水土流失，最终实现土地资源可持续利用，达到社会效益、生态效益和经济效益的统一。

2 编制总则

土地是人类赖以生存的基础，也是人类从事物质生产的资源。珍惜和合理利用每一寸土地，改善生态环境，实现土地资源可持续利用，是贯彻落实科学发展观十分紧迫的任务。按照“谁破坏、谁复垦”的原则，将华润新能源阜新富胜 300MW 风电项目土地复垦目标、任务、措施和计划等落到实处。通过土地复垦方案的实施，使该项目在建设过程中被扰动、破坏的地貌、植被得到有效地治理和恢复，使项目区周边环境得到明显改善；同时为土地复垦的实施管理、监督检查以及土地复垦费征收、落实等提供依据。做到土地复垦与项目生产统一规划，把土地复垦指标纳入项目生产计划，履行职责，加强管理。

2.1 编制目的

华润新能源阜新富胜 300MW 风电项目临时用地占用情况为吊装平台和临时道路。工程建设造成压占损毁、土地利用功能降低。本方案主要是针对工程建设对土地损毁的特点，提出各种工程措施，对项目用地进行复垦。主要目的在于：

- 1) 按照“谁损毁、谁复垦”的原则，将建设单位的土地复垦目标、任务、措施和计划落到实处，为科学合理开展土地复垦工作、确保土地复垦效果提供了技术保障；
- 2) 为自然资源主管部门实施土地复垦监管提供重要依据，同时为土地复垦费用征收提供依据；
- 3) 通过土地复垦，把项目建设损毁的土地恢复为原地类，保护耕地，防止水土流失，改善恢复生态环境、保护生物多样性。

2.2 编制原则

本方案是根据项目区自然环境与社会经济发展情况，按照经济可行、技术科学合理、综合效益最佳和便于操作的要求，结合项目本身的特点和实际情况，在编制过程中遵循以下复垦原则：

- 1) 坚持科学规划原则：在土地复垦方案编制和实施过程中，依据国家政策、辽宁省及当地行政主管部门的相关规划，并充分考虑工程施工特点，合理确定复垦目标、任务、复垦进度和措施的安排；
- 2) 坚持因地制宜的原则：结合当地实际情况，使损毁土地达到可利用的状态，宜农则农、宜建则建，条件允许应优先用于农业生产，同时保证所占用耕地数量不减少，质量不降低；复垦技术措施可行，复垦费用经济合理；

3) 坚持经济可行、合理利用的原则: 复垦要考虑资金的投入产出标准, 要适应周边的经济状况和生态环境, 要兼顾企业的生产成本。同时建立良好的土地利用结构和布局, 提高土地利用效率。坚持社会效益、生态效益和经济效益协调统一, 努力实现土地资源的可持续利用。

2.3 编制依据

2.3.1 法律法规

- (1) 《中华人民共和国土地管理法》(2020年);
- (2) 《中华人民共和国土地管理法实施条例》(2021年);
- (3) 《基本农田保护条例》(2018年);
- (4) 《中华人民共和国水土保持法》(2011年);
- (5) 《中华人民共和国水土保持法实施条例》(2020年);
- (6) 《中华人民共和国环境保护法》(2015年);
- (7) 《中华人民共和国农村土地承包法》(2018年修正);
- (8) 《中华人民共和国环境保护法》(2015年);
- (9) 《中华人民共和国环境影响评价法》(2019年);
- (10) 《中华人民共和国固体废物污染环境防治法》(2020年);
- (11) 《土地复垦条例》(2011年);
- (12) 《土地复垦条例实施办法》(2019年修正);
- (13) 《中华人民共和国森林法》(2019年修正)。

2.3.2 政策文件

- a) 《关于规范临时用地管理的通知》(自然资规〔2021〕2号);
- b) 《关于进一步做好土地复垦工作的通知》(辽国土资发〔2021〕2号);
- c) 《关于印发土地开发整理项目预算定额标准的通知》(财综〔2011〕128号);
- d) 《关于印发土地整治工程营业税改征增值税计价依据调整过渡实施方案的通知》(国土资厅发〔2017〕19号);
- e) 《关于调整建设工程计价依据增值税税率的通知》(辽住建建管〔2019〕9号);
- f) 《关于加强土地复垦工作的通知》(辽自然资发〔2021〕3号)。

2.3.3 标准规范

- a) 《地表水环境质量标准》（GB3838-2002）；
- b) 《土壤环境质量农用地土壤污染风险管控标准（试行）》（GB 15618-2018）；
- c) 《土地复垦方案编制规程》（TD/T 1031.1-2011）；
- d) 《水土保持综合治理技术规范》（GB/T16453-2008）；
- e) 《土地利用现状分类》（GB/T 21010-2017）；
- f) 《耕地质量验收技术规范》（NY/T 1120-2006）；
- g) 《耕作层土壤剥离利用技术规范》（TDT1048-2016）；
- h) 《高标准农田建设通则》（GB/T 30600-2022）；
- i) 《高标准基本农田建设标准》（NY/T 2148-2012）；
- j) 《耕地后备资源调查与评价技术规程》（TD/T 1007-2003）；
- k) 《土地复垦质量控制标准》（TD/T1036-2013）；
- l) 《农用地质量分等规程》（GB/T 28407-2012）；
- m) 《土地开发整理项目预算定额标准》（财建〔2011〕128号）；
- n) 《电力工程项目建设用地指标（风电场）》（建标〔2011〕209）。

2.3.4 技术资料

- a) 《华润新能源阜新富胜 300MW 风电项目可行性研究报告》；
- b) 华润新能源阜新富胜 300MW 风电项目临时用地勘测定界技术报告书；
- c) 华润新能源阜新富胜 300MW 风电项目用地耕作层土壤剥离利用方案；
- d) 《华润新能源阜新富胜 300MW 风电项目临时使用林地恢复林业生产条件和恢复植被方案》
- e) 土地利用现状图；
- f) 项目临时用地施工方案、平面布置图；
- g) 统计年鉴及相关资料；
- h) 《阜新蒙古族自治县国土空间总体规划（2021—2035年）》；
- i) 阜新蒙古族自治县“三区三线”划定成果；
- j) 阜新蒙古族自治县 2019 年耕地质量评价数据成果；
- k) 阜新蒙古族自治县 2024 年变更调查数据成果；
- l) 阜新蒙古族自治县“永久基本农田核实处置更新数据库”。

3 项目概况

3.1 项目简介

3.1.1 工程基本情况

建设项目名称：华润新能源阜新富胜 300MW 风电项目。

工程类型：新建风电场工程。

项目建设规模：风电场规划装机容量 300MW，选用单台容量 6.25MW 风机 48 台，新建 220kV 升压站 1 座，经升压后通过 1 回 220kV 线路送至 220kV 大固本开关站，按装机容量的 10%、2 小时配置储能容量 30MW/60MWh，具体接入系统方案最终以接入系统批复为准。

用地性质：公共设施用地。

图 3-1 项目工程总体风电场区域位置图

3.1.2 项目位置

项目建设地点：阜新市阜新蒙古族自治县大固本镇宝德村、野马套海村；招束沟镇三家子村、拉各拉村、下招束沟村；建设镇艾林皋村、八月府村、德一村、二土营

子村、根德村、哈不台村、建设村、三合堂村、双城子村、同顺兴村、下洼子村、新德村、新邱村、新窝堡村、杏树洼村、杨家店村、甄家窝堡村；老河土镇漂花营子村、衣家洼子村；务欢池镇河南营子村、沙力根村、天恩村、推朋村、望山皋村等 5 个乡镇 29 个村。

图 3-2 项目地理位置示意图

3.1.3 项目建设工期

根据《华润新能源阜新富胜 300MW 风电项目可研报告》，华润新能源阜新富胜 300MW 风电项目建设工期为 2 年，即 2026 年 6 月至 2028 年 5 月，其中施工准备工期安排 4 个月；供水供电系统施工 3 个月。风机基础施工 17 个月；电力系统安装 3 个月；风力发电机组安装工程 4 个月；监控系统联调 4 个月。

表 3-1 工程实施进度计划

实施内容	进度安排
施工准备	2026 年 6 月至 2026 年 9 月
供水、供电施工	2026 年 6 月至 2026 年 8 月
风机基础施工	2026 年 8 月至 2027 年 12 月
输电电缆、通信及监控光缆安装	2027 年 10 月至 2027 年 12 月
风力发电机组的安装工程	2027 年 11 月至 2028 年 2 月
监控系统联调	2028 年 2 月至 2028 年 5 月

3.1.4 投资规模

本项目建设投资包括施工辅助工程、机电设备及安装工程、建筑工程、其他费用、基本预备费及接入系统投资。建设总投资 154596.99 万元，其中：第一部分施工辅助工程 3483.80 万元；第二部分设备及安装工程费 110030.08 万元；第三部分建筑工程费 21301.95 万元；第四部分其它费用 13137.10 万元；基本预备费 2959.06 万元。计入接入系统投资 3685 万元，建设期利息 1666.62 万元，工程动态总投资 156263.61 万元。单位千瓦静态投资 5153.23 元/kW，单位千瓦动态投资 5208.79 元/kW。

3.1.5 主体工程的施工方法

本项目新建 48 台风机、新建 1 座升压站。

1) 风力发电机组基础开挖和安装方法要求

①基础施工

机组基础开挖土方用 1m³ 挖掘机，辅以人工修整基坑，开挖石方用人工以风钻钻孔爆破，人工及机械出渣。成型后需验槽，根据不同地质情况进行加强处理，然后绑钢筋、支模及预埋件，需验收合格。混凝土浇筑由搅拌站拌好后用砼罐车运输至工作面浇筑，振捣达标后养护 28 天。混凝土应尽量避免冬季施工（冰冻期一般为 11 月上旬至 3 月中旬），必须冬季施工时，应严格按照冬季施工规定防寒保暖，并制定切实可行的冬季施工措施。

②风力发电机组安装的主要工作

风力发电机由以下几个部分：机舱、叶轮、塔架、地面控制柜、开关柜组成。

塔架安装：先将塔架的下段垂直吊装到地基底法兰上，再将中段塔架垂直，并放置到已安装完毕的下段塔架上，最后将上段塔架垂直，并放置到已安装完毕的中段塔架上。

安装机舱：机舱提升，并定位在塔架的顶端，“交叉”紧固连接螺栓紧固，并将风向标速仪安装在机舱的顶部。

地面组装叶轮：将轮毂定位在叶轮的平台上。依次将三个叶片固定在轮毂上。

叶轮安装：将叶轮吊装齿轮固定在轮毂上，用主吊和辅助吊车起吊叶轮，当叶轮处在主轴正前方时，用螺栓将叶轮和主轴的组装固定。

2) 风机升压变压器的安装

设计采用的是美式箱变，在变压器运抵现场后，可采用 1 台 25 吨的汽车起重机，将变压器就位于基础台上。风电场各风机位置如表 3-2。

表 3-2 风电场风机分布情况表

序号	风机名称	所在位置	
1	F1	务欢池镇	天恩村
		建设镇	甄家窝堡村
2	F2	建设镇	新德村
3	F3	建设镇	同顺兴村
4	F4	建设镇	德一村
5	F5	建设镇	杨家店村
6	F9	建设镇	二土营子村
7	F10	建设镇	二土营子村
8	F11	建设镇	下洼子村
9	F13	建设镇	杏树洼村
			下洼子村
10	F14	建设镇	杏树洼村
11	F15	建设镇	新邱村
12	F17	建设镇	新德村
13	F18	建设镇	哈不台村
14	F19	建设镇	德一村
15	F21	务欢池镇	望山皋村
16	F22	建设镇	德一村
17	F23	务欢池镇	望山皋村
18	F24	建设镇	双城子村
19	F25	务欢池镇	沙力根村
20	F26	招束沟乡	三家子村
21	F27	务欢池镇	推朋村

序号	风机名称	所在位置	
		招束沟乡	三家子村
22	F28	务欢池镇	推朋村
23	F29	务欢池镇	推朋村
24	F30	招束沟乡	三家子村
25	F31	建设镇	杏树洼村
26	F32	建设镇	下洼子村
27	F33	建设镇	同顺兴村
28	F34	务欢池镇	天恩村
		建设镇	甄家窝堡村
29	F35	务欢池镇	天恩村
30	F40	建设镇	根德村
			八月府村
31	F41	大固本镇	宝德村
32	F42	老河土镇	漂花营子村
33	F43	老河土镇	漂花营子村
34	F44	大固本镇	野马套海村
35	F45	招束沟乡	下招束沟村
36	F46	大固本镇	宝德村
37	F47	务欢池镇	推朋村
38	F51	建设镇	新窝堡村
39	F52	建设镇	新窝堡村
40	F53	建设镇	新窝堡村
41	F65	务欢池镇	推朋村
42	F66	务欢池镇	推朋村
			河南营子村

3) 场区道路施工

依据有关规范及风电场施工期大件运输的使用要求，在原有道路基础上拓宽 30 条临时道路，确定道路路基宽度为 5.5m，路面宽度 5.0m，铺筑 30cm 山皮石路面，两侧各有 0.25m 宽土路肩，施工完成后恢复至 5.0m 宽路面作为后期检修道路。平曲线转弯处考虑加宽处理，路面横坡为 2%，路肩横坡 3%，坡向为从路中坡向两边。为满足大型运输车辆的运输要求，转弯半径按 55m 考虑。新建、加宽道路全部动用机械设备进行土方平整，碾压。

3.1.6 临时用地规模

华润新能源阜新富胜 300MW 风电项目临时用地位于阜新市阜新蒙古族自治县，本方案涉及吊装平台 42 处、临时道路 42 处占用临时用地总面积 21.6126 公顷，临时用地总面积 21.6126 公顷，土地使用权属现状地界清楚，面积准确，与周边村地界、镇界清楚，无使用权属纠纷。

华润新能源阜新富胜 300MW 风电项目坚持节约集约用地的原则，本方案涉及项目占用临时用地总面积 21.6126 公顷，其中各功能分区用地面积分别为：风电机组临时吊装平台占用土地面积 9.5686 公顷，临时道路占用土地面积 12.0440 公顷。依据《电力工程项目建设用地指标（风电场）》（建标〔2011〕209 号）附录 A 临时用地指标 A03 工程用地控制指标，风电项目临时用地指标的规定进行如下分析：

（1）吊装平台

项目选用单台容量 6.25MW 风机 48 台，本项目永久用地风电机组用地指标参考单机容量 3MW 用地指标。故本方案涉及 42 台风机临时用地单台机组拼装、安装场地指标规模亦参考单机容量 3MW 临时用地指标，即吊装平台用地面积控制指标为 0.4200 公顷/处。

（2）临时道路

本方案涉及临时道路总长 35542m，根据施工期选用起重机类型确定临时道路宽 5.5m，用地指标控制面积 19.5481 公顷，申请用地面积 12.0440 公顷。

经综合分析，各功能分区申请用地面积少于国家规定控制指标面积，本方案涉及项目实际临时用地总面积 21.6126 公顷，比控制指标面积减少了 15.5757 公顷，

严格参照电力工程项目建设用地指标（风电场）（建标〔2011〕209号）的规定执行，遵循了“十分珍惜，合理利用土地和切实保护耕地”的基本国策，体现了建设用地节约集约原则。

表 3-3 临时用地构成及规模统计表

复垦单元	序号	地块名称	用地指标（公顷）	实际面积（公顷）
吊装平台	1	F1	0.42	0.2535
	2	F2	0.42	0.2286
	3	F3	0.42	0.256
	4	F4	0.42	0.2535
	5	F5	0.42	0.2545
	6	F9	0.42	0.2444
	7	F10	0.42	0.2346
	8	F11	0.42	0.2375
	9	F13	0.42	0.2544
	10	F14	0.42	0.2526
	11	F15	0.42	0.2017
	12	F17	0.42	0.0462
	13	F18	0.42	0.2271
	14	F19	0.42	0.253
	15	F21	0.42	0.2397
	16	F22	0.42	0.1999
	17	F23	0.42	0.2524
	18	F24	0.42	0.2023
	19	F25	0.42	0.2524
	20	F26	0.42	0.2251
	21	F27	0.42	0.2524
	22	F28	0.42	0.2541

复垦单元	序号	地块名称	用地指标 (公顷)	实际面积 (公顷)
	23	F29	0.42	0.2524
	24	F30	0.42	0.2549
	25	F31	0.42	0.209
	26	F32	0.42	0.2565
	27	F33	0.42	0.2396
	28	F34	0.42	0.236
	29	F35	0.42	0.2524
	30	F40	0.42	0.1189
	31	F41	0.42	0.2218
	32	F42	0.42	0.2524
	33	F43	0.42	0.2525
	34	F44	0.42	0.2525
	35	F45	0.42	0.0564
	36	F46	0.42	0.2111
	37	F47	0.42	0.2412
	38	F51	0.42	0.2505
	39	F52	0.42	0.2237
	40	F53	0.42	0.2060
	41	F65	0.42	0.2526
	42	F66	0.42	0.2523
		小计		17.64
临时道路	1	F1 进场道路	0.1116	0.1041
	2	F2 进场道路	1.2831	0.9185
	3	F3 进场道路	1.0566	0.7703
	4	F4 进场道路	0.2420	0.2143

复垦单元	序号	地块名称	用地指标 (公顷)	实际面积 (公顷)
	5	F5 进场道路	0.4598	0.3658
	6	F9 进场道路	1.1330	0.5415
	7	F10 进场道路	0.4196	0.2378
	8	F11 进场道路	0.4345	0.2875
	9	F13 进场道路	0.4807	0.2010
	10	F14 进场道路	0.8019	0.3945
	11	F15 进场道路	0.6820	0.3495
	12	F16 进场道路	0.3861	0.2398
	13	F18 进场道路	0.2052	0.1097
	14	F19 进场道路	0.2288	0.0432
	15	F21 进场道路	0.4653	0.3840
	16	F22 进场道路	0.4818	0.3428
	17	F23 进场道路	0.2057	0.119
	18	F24 进场道路	0.2041	0.1621
	19	F25 进场道路	0.2513	0.1799
	20	F26 进场道路	0.5252	0.2469
	21	F27 进场道路	0.0704	0.0469
	22	F28 进场道路	0.0358	0.0132
	23	F29 进场道路	0.4208	0.2019
	24	F30 进场道路	0.0028	0.0001
	25	F32 进场道路	0.5000	0.3745
	26	F33 进场道路	0.5302	0.4273
	27	F34 进场道路	0.3284	0.2967
	28	F35 进场道路	1.1539	0.6407
	29	F37 进场道路	0.3361	0.1559

复垦单元	序号	地块名称	用地指标 (公顷)	实际面积 (公顷)
	30	F40 进场道路	0.8916	0.5561
	31	F41 进场道路	0.6496	0.3854
	32	F42 进场道路	0.0275	0.0212
	33	F43 进场道路	0.7810	0.5420
	34	F44 进场道路	0.3119	0.2776
	35	F45 进场道路	0.5863	0.3362
	36	F46 进场道路	0.3218	0.2293
	37	F47 进场道路	0.6281	0.3266
	38	F51 进场道路	1.2475	0.6333
	39	F52 进场道路	0.3927	0.2303
	40	F53 进场道路	0.0144	0.0059
	41	F65 进场道路	0.2530	0.1305
	42	F66 进场道路	0.0066	0.0002
	小计		19.5483	12.0440
合计			37.1883	21.6126

3.2 项目建设的必要性

a) 项目的建设符合国家产业政策

我国是世界上最大的煤炭生产国和消费国之一，也是少数几个以煤炭为主要能源的国家之一，在能源生产和消费中，煤炭约占商品能源消费构成的 75%，已成为我国大气污染的主要来源。因此，大力开发太阳能、风能、生物质能、地热能和海洋能等新能源和可再生能源利用技术将成为减少环境污染的重要措施之一。根据《中国应对气候变化国家方案》和《可再生能源中长期发展规划》，我国将通过大力发展可再生能源，优化能源消费结构。“十五五”期间我国仍需努力提高清洁能源开发生产能力。以风力发电、太阳能热水器、光电、大型沼气工程为重点，加快可再生能源开发。因此，本项目开发利用当地的风能资源建设风电场，符合国家产业发展政策。

b) 有利于改善地区能源结构

辽宁省是我国的重工业基地，也是能源消耗大省，长期以来，由于能源短缺制约了工农业的发展。东北电网是以火力发电为主电源的电网。大量的火力发电不仅受燃料短缺的制约，而且也受运输条件的限制。从长远战略出发，开发利用风能资源，作为常规能源的补充能源是十分必要的。因此，发展风力发电对于保护环境、改善能源结构、保证社会健康发展等有着重要的战略意义。

c) 能够带动地区经济发展

开发可再生能源是我国实现可持续发展的重要途径，也是能源战略的重要组成部分，我国政府对此十分重视，并为此颁布了《中华人民共和国可再生能源法》，对可再生能源的开发和利用进行立法保护。

辽宁省是我国的重工业基地，具有很强的机械加工、制造和消化吸收能力，在建设富胜风力发电厂的同时，可以充分发挥辽宁省技术密集，制造技术先进，消化吸收能力强等优势，可以通过引进国外风力发电机制造生产厂家的制造技术，采取合资、独资等不同方式消化吸收风力发电机的生产制造技术，逐步形成辽宁省的风力发电设备制造产业。这样，不仅能够降低今后风力发电场的工程建设投资，而且对调整地区的产业结构，搞好国有大中型企业，促进辽宁省风力发电机制造业的发展，形成国产风力发电机系列化，带动地区经济发展都具有十分重要的意义。

d) 有利于改善生态环境

风能是一种可再生的、清洁的能源。风力发电是利用当地自然风能转变为机械能，再将机械能转变为电能的过程。生产过程中不排放任何有害气体，不污染环境。《中华人民共和国大气污染防治法》对新建、扩建排放二氧化硫的火电厂的污染物排放标准或者总量控制指标做出了明确的限定。随着这一法律实施力度的逐步加大，新建火电厂的投资成本和已建火电厂的技术改造成本将大大增加。在这种情况下，利用风能进行发电，既没有燃料的消耗，也没有“三废”的排放，同时风电场场区还将实施绿化工程，这些都将对当地植被和树木的发展、土地资源的保护、生态环境的调节，以及地区气候环境的改善等起到一定的促进作用。开发建设华润新能源阜新富胜 300MW 风电项目，对于地区风电场的建设具有很好的示范作用。因此，建设华润新能源阜新富胜 300MW 风电项目不仅具有较好的经济效益，同时也具有显著的社会效益。

3.3 项目区自然概况

3.3.1 地理位置

阜新蒙古族自治县系辽宁省阜新市辖县之一，地处辽宁省西北部、阜新市中北部、东经 * * * 至 * * *，北纬 * * * 至 * * * 之间，东西最大距离 114 公里，南北最大距离为 94 公里。东邻彰武、新民、黑山三市县，西北与北票毗邻，南和北镇市、义县接壤，北靠内蒙古自治区库伦、奈曼两旗。全县总面积 6246.2 平方公里。县政府驻地城区街道办事处，距辽宁省会沈阳 140 公里，距阜新市人民政府驻地海州 9 公里。

华润新能源阜新富胜 300MW 风电项目场址中心距离阜新蒙古族自治县 30km，风电场位于东经 * * *，北纬 * * * 之间，场区海拔 90m~250m 之间，地形较平坦，地势起伏不大。

3.3.2 地形地貌

阜新蒙古族自治县境内地势西北低山、丘陵，东部平洼，南部低山、北部丘陵，中部低丘、平原。北部有努鲁尔虎山脉，南部有医巫闾山脉，两山脉北部末端在大巴镇、招束沟乡交会，构成了县与辽河平原的一个天然区界，搭起了低山丘陵之骨架，相对高度显著，全境呈向外县排水的馒头状形。地形特点以低山丘陵为主，南部、西部突出，有海拔 500 米以上山头 235 个、600 米以上山峰 11 座。境内最高点位于西北乌兰木头山海拔 831.4 米，最低点为十家子镇南甸子村 45.8 米。县境大地构造处于阴山东西向复杂构造带中段，东端与大兴安岭—太行山新华夏构造隆起带的交接部位，属华北地台边缘，中朝准地台边缘的内蒙古地轴和燕山台褶皱带一部分。县域地貌成因形态大体分为三类：构造地形、剥蚀地形和堆积地形。

图 3-3 项目区典型地形地貌照片

3.3.3 气候

阜新蒙古族自治县属温带半干旱大陆性季风气候，其特点是四季分明，降水集中，日照充足，温差较大，季风盛行。春季（3月—5月）寒冷期长，回暖快，干燥，多大风，易生春旱；夏季（6月—8月）炎热，夏季三个月内气温变化较小，降水集中；秋季（9月—11月）降温快，但气温高于春季，雨量骤减；冬季（12月—次年2月）寒冷干燥，全年平均降水量 565.6mm。气温在初春、深秋季节变化较大，从南到北温度逐渐降低（参考资料来源：阜新市气象站）。

3.3.4 土壤

阜新蒙古族自治县共有 5 个土类，12 个亚类，38 个土属，46 个土种。其中，褐色森林土有 662 万多亩，分布在县境中部、北部、西部；次为棕色森林土，有 107 万多亩，分布于比较温暖和湿润的大板、国华、富荣镇、新民、卧凤沟等乡所处的医巫闾山及其他大山上部；再次为草甸土，有 93 万多亩，分布于绕阳河和伊吗图河流经本县境内的下游地区。此外，在较大河流两岸，分别有条带状的风沙土和小块水稻

土分布。在平原低洼处，还有一些轻度的盐碱土分布。

3.3.5 生物

阜新蒙古族自治县是农业生产大县。粮食、畜牧、林业生产在省内乃至全国占重要位置。全县森林覆盖率 27.59%。林木蓄积量 395 万立方米，阜新蒙古族自治县主要农作物有玉米、高粱、谷子、大豆、小杂粮、花生、薯类等；树种主要有松、柏、杨、柳、榆、柞、杏、枣、梨等 174 种。种植的农作物主要为花生、玉米、高粱等，玉米年平均产量约为 700 公斤/亩。



图 3-4 项目区生物照片

3.3.6 水文

阜新蒙古族自治县为辽河和大凌河两大流域控制，境内河流众多，有细河、伊马图河、二道河、务欢池河、八道河等二十多条主要河流，分别汇入大凌河、绕阳河、柳河三个水系。全县流域面积 6245.1 平方千米，其中：辽河流域面积 3501.7 平方千米，大凌河流域面积 2743.4 平方千米。

3.3.7 地质

(1) 地质构造

根据《省区域地质志》，拟建风电场大地构造处于阴山复杂构造带中段，单元上属于中朝准地台I—燕山台褶带I4—辽西台陷I41—朝阳穹褶断束I41-2。断裂带主要有：

①凌源—北票—沙河岩石圈断裂：位于内蒙地轴南缘，于草市被抚顺—营口断裂切割，受柳河断裂错断。该断裂切割太古界—新近系；近东西走向约 500Km，中生代有活动。

②朝阳—药王庙断裂：呈北北东向分布，由断续相连的北北东向走滑断裂组成，新生代早期有活动。沿断裂有新近系橄榄玄武岩分布。断面向东倾斜，倾角 40~67°，西盘抬升，东盘下落，为正断层。并成为丘陵与平原分界线。

(2) 地层岩性及物理力学性质

勘察揭露地层主要为第四系全新统沉积物，岩性以黏性土、粉土及砂类土为主。由于风机位置分布较分散，岩性变化大，现将地层由新到老综合描述如下：

①素填土：黄褐色，松散~稍密，由砂土和粘性土组成，含碎石，含植物根系。层厚 0.5 米左右。

②粉质黏土：黄褐-灰褐色，可塑状态，含云母、氧化铁，土质不均，局部夹稍密粉土薄层，见碎石，含云母、氧化铁，土质不均。

③粉土：灰黄色，稍密-中密，稍湿-饱和，摇振反应明显，韧性干强度低，夹可塑粉质粘土薄层。

④角砾：灰黄色，稍密-中密，砾间砂土充填，夹砂土、粉土薄层，级配较差。

⑤1 花岗混合岩：黄褐色，强风化，中-粗粒变晶结构，可见石英、长石、云母等矿物，风化裂隙发育，岩体呈砂砾-碎块状，岩体破碎，为软岩，岩体基本质量指标为 V 级。

⑤2 花岗混合岩：青灰色，中风化，中-粗粒变晶结构，可见石英、长石、云母等矿物，岩体呈块状，岩体较完整，为较软-较硬岩，岩体基本质量指标为 III~IV 级。

(3) 水文地质

勘察深度范围内地下水为第四系孔隙潜水，分布在务欢池镇以东的低丘平原区，

勘察期间地下水埋深 2~5m。地下水年水位变幅 1.0~3.0m。地下水主要由大气降水、农田灌溉及地下渗流侧向补给；靠蒸发及人工开采和地下渗流排泄。务欢池以西低山丘陵区未见地下水。雨季和农田灌溉 2.0m 左右会形成上层滞水。基坑开挖前应有排水预案。根据中国季节性冻土标准冻深线图，该风电场季节性冻土标准冻结深度 1.5m。

(4) 地震

根据《中国地震动参数区划图》（GB18306-2015）查得 50 年超越概率为 10% 的地震动峰值加速度为 0.05g，对应地震基本烈度为 6 度，地震动反应谱特征周期为 0.35s，设计地震分组为第一组。根据地下水埋深，依据《建筑抗震设计规范》（GB 50011-2010）（2016 版）可不考虑场地地震液化问题。根据区域地质条件，依据《建筑抗震设计规范》（GB50011-2010）（2016 版）有关规定，场地土类型为中软土，场地类别为 II 类。考虑到风电场地形地貌条件和地层分布的特点，综合判定拟选风电场属于抗震一般地段。

3.4 项目区社会经济概况

2022 年地区生产总值实现 177.8 亿元，增长 6%；全社会固定资产投资完成 75.2 亿元，增长 15%；一般公共预算收入实现 9.2 亿元，增长 3.7%；农村和城镇居民人均可支配收入分别实现 20694 元、34320 元，分别增长 5%、4.5%。

2023 年，阜新蒙古族自治县全年地区生产总值完成 190 亿元，同比增长 9.3%；全社会固定资产投资完成 86.5 亿元，按可比口径增长 15%；一般公共预算收入实现 10.3 亿元，同比增长 9%。

2024 年阜新蒙古族自治县总产值实现 192.9 亿元，同比增长 5%，规上工业增加值预计增长 7%，进出口总额实现 11.02 亿元。实际利用外资 1631 万美元，完成既定任务 233%。全县旅游综合收入实现 54.1 亿元，同比增长 10.3%。农村居民人均可支配收入达到 23343 元，同比增长 5%。经济总量站稳全省县域第一方阵、历史性跃居东北地区民族自治县第一名。

2025 年阜新蒙古族自治县总产值实现 197.0 亿元，同比增长 1.9%。固定资产投资同比增长 2.2%。一般公共预算收入实现 17.3 亿元，同比增长 96.1%。社会消费品零售总额实现 33.0 亿元，同比增长 0.4%。全县招商引资到位额实现 60.1 亿元，同比

增长 15.2%。外贸进出口总额实现 8.3 亿元，同比增长 7.6%。实际利用外资实现 4683 万美元，同比增长 187.1%。全县农村居民人均可支配收入实现 24868 元，同比增长 5.9%。城镇居民人均可支配收入实现 37626 元，同比增长 4.2%。

（参考资料来源：2022 年至 2025 年阜新蒙古族自治县人民政府报告）

3.5 项目用地构成和规模

3.5.1 项目区土地利用结构

本方案华润新能源阜新富胜 300MW 风电项目临时用地复垦区总面积 21.6126 公顷，复垦责任范围面积 21.6126 公顷，全部为临时用地（吊装平台和临时道路）。项目临时用地土地利用现状统计表 3-4。



图 3-5 典型旱地及土壤剖面图

表 3-4

项目临时用地土地利用现状统计表

单位：公顷

权属		面积	地类		总计
			耕地	种植园用地	
			旱地	果园	
集体	阜新蒙古族自治县	大固本镇	1.2784		1.2784
		建设镇	12.7960	0.0388	12.8348
		老河土镇	1.2557		1.2557
		务欢池镇	4.9746	0.0149	4.9895
		招束沟乡	1.2542		1.2542
总计			21.5589	0.0537	21.6126

3.5.2 项目区耕地质量

工程建设临时占用耕地 21.5589 公顷，全部为旱地。经与阜新蒙古族自治县 2019 年耕地质量等别数据库核实，本项目临时占用耕地国家利用等别分别为 11 等、12 等。耕地土壤类型棕壤土居多，耕作层土壤厚度 0.2m，土壤质地为壤土和砾质土，有机质含量 0.4%—1.9%，pH 值 6.6~8.0，土壤肥力一般，通透性好，耕种条件较好。主要种植农作物为玉米，亩产 700 公斤/亩。

表 3-5 项目区土壤质量情况表

行政区	所在村	样点编号	pH	有机质 (g/kg)	全氮 (%)	有效磷 (mg/kg)	速效钾 (mg/kg)	容重 (g/cm ³)
建设镇	杏树洼村	1	7.51	5.33	0.033	5.4	180	1.36
		2	6.59	6.17	0.038	5.8	176	1.34
		3	6.89	6.6	0.041	6.5	175	1.31
	下洼子村	4	7.68	10	0.061	5.3	185	1.35
		5	6.61	7.58	0.047	6.8	147	1.37
	二土营子村	6	6.74	12.7	0.077	7.7	203	1.39
		7	7.83	7.78	0.048	5.1	194	1.39
	新邱村	8	6.86	17.4	0.105	5.5	147	1.39
	新德村	9	7.87	9.23	0.006	9.1	170	1.37
	新窝堡村	10	7.49	10.6	0.065	22.5	179	1.35
		11	6.84	6.64	0.041	17.4	181	1.39
		12	7.30	16.3	0.099	28.5	184	1.33
	哈不台村	13	7.74	11	0.067	5.7	162	1.3
	三合堂村	14	7.51	5.65	0.035	5.5	184	1.39
	杨家店村	15	6.59	8.07	0.049	7.6	154	1.39
	同顺兴村	16	6.96	12.6	0.077	5.4	155	1.33
		17	6.73	4.76	0.030	5.4	159	1.32
	德一村	18	7.13	10.2	0.006	8.3	154	1.36
		19	8.02	10.4	0.064	6.7	146	1.36
		20	6.67	8.56	0.052	5.2	162	1.31
	双城子村	21	7.40	15.5	0.094	20.5	200	1.33

行政区	所在村	样点编号	pH	有机质 (g/kg)	全氮 (%)	有效磷 (mg/kg)	速效钾 (mg/kg)	容重 (g/cm ³)
	甄家窝堡村	22	7.90	6.61	0.040	5.4	164	1.3
		23	6.60	11.1	0.068	5.8	150	1.32
务欢池镇	天恩村	24	7.38	15.1	0.091	10.0	160	1.36
		25	7.72	8.47	0.052	5.8	151	1.38
	望山皋村	26	6.80	14.6	0.088	5.4	185	1.36
		27	6.68	15.2	0.092	19.7	179	1.3
	推朋村	28	6.79	12.1	0.073	5.5	197	1.39
		29	6.62	13.8	0.084	5.4	150	1.33
		30	7.06	18.7	0.113	21.7	155	1.36
		31	7.79	14	0.085	23.7	189	1.33
		32	7.69	17.4	0.105	5.9	167	1.36
	沙力根村	33	7.09	16.2	0.098	21.2	185	1.38
大本固镇	宝德村	34	7.10	7.7	0.047	17.0	153	1.39
		35	6.61	10.2	0.062	20.8	180	1.35
	野马套海村	36	7.72	11.9	0.072	5.8	156	1.35
招束沟乡	三家子村	37	7.14	3.99	0.025	6.0	204	1.39
		38	6.79	4.79	0.03	5.6	182	1.35
老河土镇	漂花营子村	39	7.03	9.77	0.06	10.5	150	1.37
		40	7.00	10.7	0.065	10.9	199	1.39

3.5.3 项目占用永久基本农田情况

本项目临时用地总面积 21.6126 公顷，其中耕地面积 21.5589 公顷，全部为旱地。项目临时占用永久基本农田面积 15.4755 公顷，占用永久基本农田国家利用等别分别为 11 等、12 等，详见表 3-6。

表 3-6 占用永久基本农田质量情况表 单位：公顷

复垦单元	序号	地块名称	地类名称	面积	国家等级	备注
吊装平台	1	F1	旱地	0.2531	11、12	
	2	F2	旱地	0.2277	11、12	
	3	F3	旱地	0.024	11	

复垦单元	序号	地块名称	地类名称	面积	国家等级	备注
	4	F4	旱地	0.0135	11	
	5	F5	旱地	0.2545	11	
	6	F9	旱地	0.001	11	
	7	F10	旱地	0.2346	11、12	
	8	F11	旱地	0.0278	12	
	9	F13	旱地	0.2539	11、12	
	10	F14	旱地	0.2526	11	
	11	F15	旱地	0.2017	11	
	12	F17	旱地	0.0462	11	
	13	F19	旱地	0.253	11	
	14	F21	旱地	0.2358	12	
	15	F22	旱地	0.0803	11	
	16	F23	旱地	0.2522	12	
	17	F24	旱地	0.0252	12	
	18	F25	旱地	0.2113	12	
	19	F26	旱地	0.2235	11	
	20	F27	旱地	0.2517	11、12	
	21	F28	旱地	0.254	12	
	22	F33	旱地	0.2093	11、12	
	23	F34	旱地	0.1508	11、12	
	24	F35	旱地	0.1686	12	
	25	F40	旱地	0.1183	11	
	26	F41	旱地	0.0473	11	
	27	F45	旱地	0.0564	11	
	28	F46	旱地	0.0085	11	
	29	F47	旱地	0.001	12	
	30	F51	旱地	0.2506	11	

复垦单元	序号	地块名称	地类名称	面积	国家等级	备注
	31	F53	旱地	0.2054	11	
	32	F65	旱地	0.2525	12	
	33	F66	旱地	0.251	12	
	小计			5.2973		
进场道路	1	F1 进场道路	旱地	0.1031	11、12	
	2	F2 进场道路	旱地	0.8753	11、12	
	3	F3 进场道路	旱地	0.7198	11	
	4	F4 进场道路	旱地	0.1792	12	
	5	F5 进场道路	旱地	0.3249	11	
	6	F9 进场道路	旱地	0.4547	11	
	7	F10 进场道路	旱地	0.2374	11、12	
	8	F11 进场道路	旱地	0.1917	12	
	9	F13 进场道路	旱地	0.1797	12	
	10	F14 进场道路	旱地	0.363	11、12	
	11	F15 进场道路	旱地	0.3388	11	
	12	F16 进场道路	旱地	0.2392	11、12	
	13	F18 进场道路	旱地	0.0276	11	
	14	F19 进场道路	旱地	0.0424	11	
	15	F21 进场道路	旱地	0.3839	11、12	
	16	F22 进场道路	旱地	0.3233	11、12	
	17	F23 进场道路	旱地	0.0932	12	
	18	F24 进场道路	旱地	0.1427	11、12	
	19	F25 进场道路	旱地	0.1685	12	
	20	F26 进场道路	旱地	0.1118	11	
	21	F27 进场道路	旱地	0.0469	11	
	22	F28 进场道路	旱地	0.0132	12	
	23	F29 进场道路	旱地	0.1016	11、12	

复垦单元	序号	地块名称	地类名称	面积	国家等级	备注
	24	F30 进场道路	旱地	0.0001	11	
	25	F32 进场道路	旱地	0.3673	11、12	
	26	F33 进场道路	旱地	0.4213	11、12	
	27	F34 进场道路	旱地	0.2965	11、12	
	28	F35 进场道路	旱地	0.608	11、12	
	29	F37 进场道路	旱地	0.0772	11	
	30	F40 进场道路	旱地	0.5333	11	
	31	F41 进场道路	旱地	0.2494	11	
	32	F43 进场道路	旱地	0.34	12	
	33	F45 进场道路	旱地	0.3146	11	
	34	F46 进场道路	旱地	0.2216	11	
	35	F47 进场道路	旱地	0.3193	12	
	36	F51 进场道路	旱地	0.5506	11	
	37	F52 进场道路	旱地	0.0818	11	
	38	F53 进场道路	旱地	0.0048	11	
	39	F65 进场道路	旱地	0.1303	12	
	40	F66 进场道路	旱地	0.0002	12	
	小计			10.1782	——	——
总计				15.4755	——	——

风能已经成为全球范围内最有效的能源解决方案之一，风电场的建设比传统能源发电项目的建设要快捷很多。大力发展风电有利于能源的稳定供应，避免了燃料使用的高成本及短期内燃料价格变动的风险。阜新蒙古族自治县是辽宁省和全国风能储量丰富地区之一，本项目开发利用当地的风能资源建设风电场，对阜新蒙古族自治县经济发展具有十分积极的促进作用。

华润新能源阜新富胜 300MW 风电项目风机在选址过程中要充分考虑项目区实际情况地形地貌、地质灾害条件及生态环境等诸多因素对项目建设的影 响，因地制宜地布置风力发电机。基于项目对地形地貌、地质条件要求较高，通过风资源分析，其选址通常要求位于地势平坦，开阔的区域，选定场址范围内风能资源较好的区域。同时，

风机机位布置要考虑到设备的运输和施工安装要求。在此基础上要结合《阜新蒙古族自治县国土空间总体规划（2021—2035年）》，选取土地性质符合风电项目选址要求的用地位置，在避让永久基本农田、生态保护红线、基本草原、国家公益林前提下，确定项目主体工程位置。主体工程选址范围受限较大，选址具有唯一性。

风电场对风资源的依赖性较高，所以选址具有局限性，临时道路又受风电点位和风电场周边现有公路的制约。本项目选址区域主要为地势平坦的耕地，根据风电项目的施工特点，临时用地需紧邻主体工程辅助施工，路线依据《风电场工程道路设计规范》（NB/T10209-2019）进行设计。设计行车速度 15km/h；圆曲线最小半径采用 50m。充分考虑了路线平、纵、横三方面的组合设计。因风电场叶片运输长度长，路面宽度根据大件运输要求 5m 宽。部分临时道路尽量利用原有道路进行建设，原有道路宽度为 3.5m，不满足运输道路宽度要求。故进行改扩建，原有道路周边永久基本农田分布较多。综上所述，临时道路占用永久基本农田不可避免。

本项目主体不占用生态保护红线、基本草原、国家公益林，临时占用永久基本农田 15.4755 公顷不可避免，临时用地占用永久基本农田分布图如下所示。

4 土地复垦方向可行性分析

4.1 土地损毁分析与预测

4.1.1 土地损毁环节与时序

本项目对土地的损毁发生在施工期，主要环节存在于新建、拓宽场区道路，风电机组基础工程施工及吊装安装等施工过程，施工结束后，需对项目临时用地及时复垦。

(1) 风电场建设工艺及流程

风电场的建设首先要修建场区道路、平整场地，然后进行风力发电机组基础施工，与此同时还要建设一些临时性工程，如平整吊装平台等。最后埋设电缆、架设高架线。设备安装、调试合格后，风电场投入使用。

(2) 土地损毁的形式、环节及时序

本项目临时用地主要用途为风机吊装平台和临时道路，各功能区土地具体损毁环节如下：

a 吊装平台：

临时占用的风机吊装场地主要辅助主体工程风机和箱式变电站的建设，风机吊装场地内的主吊车站位（600m²）进行了 0.7m 厚的基础换填，对土地造成损毁方式为挖损，其他区域主要为表土场、换填土场及施工场地，施工场地铺设 30cm 泥结碎石，由推土机堆土集中堆放再用装载机清运至废砂石处理场内，对土地的损毁方式为压占。

b 临时道路：

由于施工过程中部分区域道路较窄，因此需要临时占用部分土地作为临时道路，主要用于施工材料及机械的运输，对土地的损毁方式主要为压占。

经汇总，本方案涉及华润新能源阜新富胜 300MW 风电项目临时用地涉及吊装平台 42 处、临时道路 42 处。为保证总进度按期完成，项目各项施工交错安排，有序进行；结合建设施工流程，分析在建设过程中对土地损毁的形式、环节及时序如下表。

表 4-1 临时用地损毁土地时序表

施工项目	拟损毁时间	土地损毁的形式
吊装平台	2026 年 6 月至 2027 年 12 月	挖损、压占
临时道路	2026 年 6 月至 2028 年 5 月	压占

4.1.2 已损毁土地现状

到目前为止，华润新能源阜新富胜 300MW 风电项目在本方案中涉及复垦部分正处于项目施工准备阶段，工程现未开工建设，因此尚未进行损毁土地的活动，未造成土地损毁结果。因此，土地损毁集中在工程未来建设期内，即拟损毁为主。

4.1.3 拟损毁土地预测

项目区拟损毁土地的损毁类型为土地压占、挖损，共计损毁土地面积 21.6126 公顷，全部为临时用地（吊装平台和临时道路），在施工过程中，需对项目临时用地及时复垦。其中风电机组临时吊装平台拟损毁土地面积 9.5686 公顷，临时道路拟损毁土地面积 12.0440 公顷。

4.1.3.1 吊装平台拟损毁土地现状及预测

本方案共涉及风机吊装场地 42 处，占地总面积 9.5686 公顷，土地利用类型为旱地，临时占用的风机吊装场地主要辅助主体工程风机和箱式变电站的建设，风机吊装场地内的主吊车站位进行基础换填，对土地造成挖损损毁，其他区域主要为表土场、换填土场及施工场地，施工场地铺设 30cm 泥结碎石，对土地的损毁方式为挖损、压占，该损毁单元对土地损毁程度为重度。

表 4-2

吊装平台拟损毁土地统计表

单位：公顷

序号	编号	权属		损毁方式	损毁程度	旱地	果园	总计
1	F1	建设镇	甄家窝堡村	挖损、压占	重度	0.0581		0.0581
		务欢池镇	天恩村	挖损、压占	重度	0.1954		0.1954
2	F2	建设镇	新德村	挖损、压占	重度	0.2286		0.2286
3	F3	建设镇	同顺兴村	挖损、压占	重度	0.256		0.256
4	F4	建设镇	德一村	挖损、压占	重度	0.2535		0.2535
5	F5	建设镇	杨家店村	挖损、压占	重度	0.2545		0.2545
6	F9	建设镇	二土营子村	挖损、压占	重度	0.2444		0.2444
7	F10	建设镇	二土营子村	挖损、压占	重度	0.2346		0.2346
8	F11	建设镇	下洼子村	挖损、压占	重度	0.2375		0.2375
9	F13	建设镇	杏树洼村	挖损、压占	重度	0.197		0.197
		建设镇	下洼子村	挖损、压占	重度	0.0574		0.0574
10	F14	建设镇	杏树洼村	挖损、压占	重度	0.2526		0.2526
11	F15	建设镇	新邱村	挖损、压占	重度	0.2017		0.2017
12	F17	建设镇	新德村	挖损、压占	重度	0.0462		0.0462
13	F18	建设镇	哈不台村	挖损、压占	重度	0.2271		0.2271
14	F19	建设镇	德一村	挖损、压占	重度	0.253		0.253

华润新能源阜新富胜 300MW 风电项目临时用地土地复垦方案报告书

序号	编号	权属		损毁方式	损毁程度	旱地	果园	总计
15	F21	务欢池镇	望山泉村	挖损、压占	重度	0.2397		0.2397
16	F22	建设镇	德一村	挖损、压占	重度	0.1999		0.1999
17	F23	务欢池镇	望山泉村	挖损、压占	重度	0.2524		0.2524
18	F24	建设镇	双城子村	挖损、压占	重度	0.2023		0.2023
19	F25	务欢池镇	沙力根村	挖损、压占	重度	0.2524		0.2524
20	F26	招束沟乡	三家子村	挖损、压占	重度	0.2251		0.2251
21	F27	务欢池镇	推朋村	挖损、压占	重度	0.1676		0.1676
		招束沟乡	三家子村	挖损、压占	重度	0.0848		0.0848
22	F28	务欢池镇	推朋村	挖损、压占	重度	0.2541		0.2541
23	F29	务欢池镇	推朋村	挖损、压占	重度	0.2524		0.2524
24	F30	招束沟乡	三家子村	挖损、压占	重度	0.2549		0.2549
25	F31	建设镇	杏树洼村	挖损、压占	重度	0.209		0.209
26	F32	建设镇	下洼子村	挖损、压占	重度	0.2565		0.2565
27	F33	建设镇	同顺兴村	挖损、压占	重度	0.2396		0.2396
28	F34	建设镇	甄家窝堡村	挖损、压占	重度	0.1292		0.1292
		务欢池镇	天恩村	挖损、压占	重度	0.1068		0.1068

华润新能源阜新富胜 300MW 风电项目临时用地土地复垦方案报告书

序号	编号	权属		损毁方式	损毁程度	旱地	果园	总计
29	F35	务欢池镇	天恩村	挖损、压占	重度	0.2524		0.2524
30	F40	建设镇	八月府村	挖损、压占	重度	0.0265		0.0265
		建设镇	根德村	挖损、压占	重度	0.0924		0.0924
31	F41	大固本镇	宝德村	挖损、压占	重度	0.2218		0.2218
32	F42	老河土镇	漂花营子村	挖损、压占	重度	0.2524		0.2524
33	F43	老河土镇	漂花营子村	挖损、压占	重度	0.2525		0.2525
34	F44	大固本镇	野马套海村	挖损、压占	重度	0.2525		0.2525
35	F45	招束沟乡	下招束沟村	挖损、压占	重度	0.0564		0.0564
36	F46	大固本镇	宝德村	挖损、压占	重度	0.2111		0.2111
37	F47	务欢池镇	推朋村	挖损、压占	重度	0.2412		0.2412
38	F51	建设镇	新窝堡村	挖损、压占	重度	0.2505		0.2505
39	F52	建设镇	新窝堡村	挖损、压占	重度	0.2237		0.2237
40	F53	建设镇	新窝堡村	挖损、压占	重度	0.206		0.206
41	F65	务欢池镇	推朋村	挖损、压占	重度	0.2526		0.2526
42	F66	务欢池镇	推朋村	挖损、压占	重度	0.2084		0.2084
			河南营子村	挖损、压占	重度	0.0439		0.0439

华润新能源阜新富胜 300MW 风电项目临时用地土地复垦方案报告书

序号	编号	权属		损毁方式	损毁程度	旱地	果园	总计
合计		——	——	——	——	9.5686	0	9.5686

图 4-1 吊装平台拟损毁土地现状

4.1.3.2 临时道路拟损毁土地现状及预测

临时道路采用永临结合的原则，保证施工建设期设备、材料运输需要，利用原有乡路进行扩宽裁弯取直，沿风机位修建临时施工道路。本工程附近道路交通条件良好，在场址与阜新蒙古族自治县之间的县级道路，可供大型平板运输车通行，可满足工程交通要求，原有路基宽度为 3.0m，施工期路基拓宽至 5.5m，道路路面采用山皮石路面。

本项目共涉及临时道路 42 处，占地总面积 12.0440 公顷，土地利用类型为旱地、果园。临时道路使用前对表土进行剥离，耕地剥离厚度为 20cm，种植园用地剥离厚度为 15cm，剥离后堆放至临时道路一侧，不同地类剥离的土壤要分别进行堆放。临时道路对土地损毁方式为压占，土地损毁程度为重度，各损毁单元损毁情况及占地情况见表 4-3。

表 4-3

临时道路拟损毁土地统计表

单位：公顷

序号	编号	权属		损毁方式	损毁程度	旱地	果园	总计
1	F1 进场道路	建设镇	甄家窝堡村	压占	重度	0.0494		0.0494
		务欢池镇	天恩村	压占	重度	0.0547		0.0547
2	F2 进场道路	建设镇	新德村	压占	重度	0.424		0.424
		建设镇	新邱村	压占	重度	0.0448		0.0448
		建设镇	新窝堡村	压占	重度	0.4497		0.4497
3	F3 进场道路	建设镇	同顺兴村	压占	重度	0.4816		0.4816
		建设镇	建设村	压占	重度	0.2887		0.2887
4	F4 进场道路	务欢池镇	天恩村	压占	重度	0.1792		0.1792
		建设镇	德一村	压占	重度	0.0351		0.0351
5	F5 进场道路	建设镇	杨家店村	压占	重度	0.3658		0.3658
6	F9 进场道路	建设镇	杨家店村	压占	重度	0.3166		0.3166
		建设镇	二土营子村	压占	重度	0.2249		0.2249
7	F10 进场道路	建设镇	下洼子村	压占	重度	0.142		0.142
		建设镇	二土营子村	压占	重度	0.0958		0.0958
8	F11 进场道路	建设镇	下洼子村	压占	重度	0.2875		0.2875
9	F13 进场道路	建设镇	杏树洼村	压占	重度	0.0199		0.0199

华润新能源阜新富胜 300MW 风电项目临时用地土地复垦方案报告书

序号	编号	权属		损毁方式	损毁程度	旱地	果园	总计
		建设镇	下洼子村	压占	重度	0.1811		0.1811
10	F14 进场道路	建设镇	杏树洼村	压占	重度	0.3945		0.3945
11	F15 进场道路	建设镇	新邱村	压占	重度	0.3495		0.3495
12	F16 进场道路	建设镇	新德村	压占	重度	0.0849		0.0849
		建设镇	新邱村	压占	重度	0.1549		0.1549
13	F18 进场道路	建设镇	哈不台村	压占	重度	0.1097		0.1097
14	F19 进场道路	建设镇	德一村	压占	重度	0.0432		0.0432
15	F21 进场道路	建设镇	德一村	压占	重度	0.0481		0.0481
		务欢池镇	望山皋村	压占	重度	0.1189		0.1189
		建设镇	双城子村	压占	重度	0.217		0.217
16	F22 进场道路	建设镇	德一村	压占	重度	0.2252		0.2252
		务欢池镇	望山皋村	压占	重度	0.1031	0.0145	0.1176
17	F23 进场道路	务欢池镇	望山皋村	压占	重度	0.119		0.119
18	F24 进场道路	务欢池镇	望山皋村	压占	重度	0.0285		0.0285
		建设镇	双城子村	压占	重度	0.1336		0.1336
19	F25 进场道路	务欢池镇	望山皋村	压占	重度	0.1534		0.1534

华润新能源阜新富胜 300MW 风电项目临时用地土地复垦方案报告书

序号	编号	权属		损毁方式	损毁程度	旱地	果园	总计
		务欢池镇	沙力根村	压占	重度	0.0265		0.0265
20	F26 进场道路	招束沟乡	三家子村	压占	重度	0.0423		0.0423
		务欢池镇	沙力根村	压占	重度	0.109		0.109
		招束沟乡	下招束沟村	压占	重度	0.0956		0.0956
21	F27 进场道路	招束沟乡	三家子村	压占	重度	0.0469		0.0469
22	F28 进场道路	务欢池镇	推朋村	压占	重度	0.0132		0.0132
23	F29 进场道路	务欢池镇	推朋村	压占	重度	0.2019		0.2019
24	F30 进场道路	招束沟乡	三家子村	压占	重度	0.0001		0.0001
25	F32 进场道路	建设镇	下洼子村	压占	重度	0.3745		0.3745
26	F33 进场道路	建设镇	杨家店村	压占	重度	0.1074		0.1074
		建设镇	同顺兴村	压占	重度	0.3199		0.3199
27	F34 进场道路	建设镇	甄家窝堡村	压占	重度	0.2461		0.2461
		务欢池镇	天恩村	压占	重度	0.0506		0.0506
28	F35 进场道路	务欢池镇	天恩村	压占	重度	0.6407		0.6407
29	F37 进场道路	建设镇	三合堂村	压占	重度	0.1559		0.1559
30	F40 进场道路	建设镇	建设村	压占	重度	0.2292		0.2292

华润新能源阜新富胜 300MW 风电项目临时用地土地复垦方案报告书

序号	编号	权属		损毁方式	损毁程度	旱地	果园	总计
		建设镇	八月府村	压占	重度	0.2346		0.2346
		建设镇	根德村	压占	重度	0.0923		0.0923
31	F41 进场道路	招束沟乡	拉各拉村	压占	重度	0.1119		0.1119
		大固本镇	宝德村	压占	重度	0.2735		0.2735
32	F42 进场道路	老河土镇	漂花营子村	压占	重度	0.0212		0.0212
33	F43 进场道路	老河土镇	漂花营子村	压占	重度	0.0731		0.0731
		老河土镇	衣家洼子村	压占	重度	0.4689		0.4689
34	F44 进场道路	老河土镇	漂花营子村	压占	重度	0.1876		0.1876
		大固本镇	野马套海村	压占	重度	0.09		0.09
35	F45 进场道路	招束沟乡	下招束沟村	压占	重度	0.3362		0.3362
36	F46 进场道路	大固本镇	宝德村	压占	重度	0.2293		0.2293
37	F47 进场道路	务欢池镇	推朋村	压占	重度	0.3262	0.0004	0.3266
38	F51 进场道路	建设镇	新窝堡村	压占	重度	0.2472		0.2472
		建设镇	哈不台村	压占	重度	0.3473	0.0388	0.3861
39	F52 进场道路	建设镇	新窝堡村	压占	重度	0.2303		0.2303
40	F53 进场道路	建设镇	新窝堡村	压占	重度	0.0059		0.0059

华润新能源阜新富胜 300MW 风电项目临时用地土地复垦方案报告书

序号	编号	权属		损毁方式	损毁程度	旱地	果园	总计
41	F65 进场道路	务欢池镇	推朋村	压占	重度	0.0993		0.0993
		务欢池镇	河南营子村	压占	重度	0.0312		0.0312
42	F66 进场道路	务欢池镇	推朋村	压占	重度	0.0002		0.0002
合计		——	——	——	——	11.9903	0.0537	12.044

图 4-2 临时道路拟损毁土地现状

4.1.4 复垦区域复垦责任范围确定

依据土地损毁分析与预测结果，本项目复垦区为临时用地区域，临时用地总面积 21.6126 公顷，复垦责任范围面积 21.6126 公顷。

4.2 复垦区土地利用状况

4.2.1 土地利用类型

复垦责任范围总面积 21.6126 公顷，土地利用类型为耕地、种植园用地，农作物主要为花生、玉米，主要依靠天然降水，花生年均产量约为 350 公斤/亩，玉米年均产量约为 700 公斤/亩。风电项目工程临时用地施工将损毁耕地及种植园用地的土壤结构，扰乱地表土壤层，对土壤的理化性质造成不利影响，降低土地生产能力。

该项目临时用地施工时损毁了工程区域原有地貌和植被，造成一定植被的损失，随着复垦工程的实施，植被将逐渐恢复。

表 4-4 复垦责任范围土地利用现状表

一级地类		二级地类		面积 (公顷)	损毁类型	损毁程度
编号	名称	编号	名称			
1	耕地	0103	旱地	21.5589	挖损、压占	重度
2	种植园用地	0201	果园	0.0537		
合计		21.6126			—	—

4.2.2 土地权属状况

华润新能源阜新富胜 300MW 风电项目复垦责任范围土地权属性质全部集体，主要为大固本镇、建设镇、老河土镇、务欢池镇、招束沟乡。复垦区中复垦责任范围内土地利用权属情况详见下表 4-5。

表 4-5

土地权属状况统计表

单位：公顷

权属		地类		总计	农用地							
		面积			合计	耕地		种植园用地				
						小计	旱地	小计	果园			
总计				21.6126	21.6126	21.5589	21.5589	0.0537	0.0537			
集体	合计				21.6126	21.6126	21.5589	21.5589	0.0537	0.0537		
	阜新蒙古族自治县	合计				1.2784	1.2784	1.2784	1.2784			
		大固本镇	宝德村				0.9359	0.9359	0.9359	0.9359		
			野马套海村				0.3425	0.3425	0.3425	0.3425		
	合计				12.8348	12.8348	12.7960	12.7960	0.0388	0.0388		
	建设镇	八月府村				0.2611	0.2611	0.2611	0.2611			
		德一村				1.0580	1.0580	1.0580	1.0580			
		二土营子村				0.7997	0.7997	0.7997	0.7997			
		根德村				0.1846	0.1846	0.1846	0.1846			
		哈不台村				0.7230	0.7230	0.6842	0.6842	0.0388	0.0388	
	建设村				0.5179	0.5179	0.5179	0.5179				

华润新能源阜新富胜 300MW 风电项目临时用地土地复垦方案报告书

权属	面积	地类		总计	农用地				
					合计	耕地		种植园用地	
						小计	旱地	小计	果园
	建设镇	三合堂村	0.1559	0.1559	0.1559	0.1559			
		双城子村	0.5529	0.5529	0.5529	0.5529			
		同顺兴村	1.2970	1.2970	1.2970	1.2970			
		下洼子村	1.5366	1.5366	1.5366	1.5366			
		新德村	0.7837	0.7837	0.7837	0.7837			
		新邱村	0.7508	0.7508	0.7508	0.7508			
		新窝堡村	1.6135	1.6135	1.6135	1.6135			
		杏树洼村	1.0729	1.0729	1.0729	1.0729			
		杨家店村	1.0443	1.0443	1.0443	1.0443			
		甄家窝堡村	0.4829	0.4829	0.4829	0.4829			
	合计		1.2557	1.2557	1.2557	1.2557			
	老河土镇	漂花营子村	0.7868	0.7868	0.7868	0.7868			
衣家洼子村		0.4689	0.4689	0.4689	0.4689				

华润新能源阜新富胜 300MW 风电项目临时用地土地复垦方案报告书

权属	地类	面积	总计	农用地					
				合计	耕地		种植园用地		
					小计	旱地	小计	果园	
		合计	4.9895	4.9895	4.9746	4.9746	0.0149	0.0149	
		务欢池镇	河南营子村	0.0750	0.0750	0.0750	0.0750		
			沙力根村	0.3879	0.3879	0.3879	0.3879		
			天恩村	1.4797	1.4797	1.4797	1.4797		
			推朋村	2.0176	2.0176	2.0172	2.0172	0.0004	0.0004
			望山皋村	1.0293	1.0293	1.0148	1.0148	0.0145	0.0145
		合计	1.2542	1.2542	1.2542	1.2542			
		招束沟乡	拉各拉村	0.1119	0.1119	0.1119	0.1119		
			三家子村	0.6541	0.6541	0.6541	0.6541		
			下招束沟村	0.4882	0.4882	0.4882	0.4882		

4.3 生态环境影响分析

4.3.1 对土壤资源影响分析

本工程建设过程中，将土石方挖填，扰动地表及土层结构，原地貌遭到损毁后，松散土体裸露，有效土层厚度、土壤质地等改变，抗蚀性变差，易产生水土流失。

4.3.2 对水资源影响分析

本项目施工期水环境污染主要来源于施工现场施工人员产生的生活污水。由于整个施工过程中，分不同的施工阶段，每个阶段的施工人数也不尽相同。施工人员在风电场区域内尽量利用附近卫生设施或设置临时厕所，并且及时撒石灰，定期进行处理，因此，本项目施工期所产生的生活污水对施工区局部地表水和地下水影响较小。

施工人员的施工营地，为就近租住民房，生活污水纳入现有的污水处理系统，故不会对项目区内的水资源产生影响。

4.3.3 对生物资源影响分析

由土地损毁对水资源影响分析可知，项目施工对地表水和地下水的影响较小，因此，复垦区内生物的正常生长繁殖不会受到较大影响。

本工程建设施工场地平整、临时堆土及挖损，将对地表原有植被造成破坏，除永久占地外，这些损毁是可以恢复的，随着施工结束，植被将逐渐恢复。

总体上，本建设项目的实施对自然体系恢复稳定性的影响不大，是复垦区域内自然体系可以承受的，只要及时地采取保护措施，项目建设对生物造成的负面影响可以得到很好控制。同时随着土地复垦的开展，表土回覆、种植草地，能够形成稳定的生态系统。

4.4 土地复垦适宜性评价

建设项目土地复垦适应性评价，是在对复垦区土地总体质量调查与拟损毁土地进行科学分析与预测的基础上评价待复垦土地对特定利用类型的适宜性，从而确定其合理的利用方式的过程，为采取相应的复垦措施提供科学依据。

华润新能源阜新富胜 300MW 风电项目复垦责任区土地的适宜性评价就是从可持续发展的角度，根据农业等各项规划建设的需求及相关政策精神，分析土地质量的供给能力是否能满足社会和自然生态发展的需求，建立华润新能源阜新富胜 300MW 风

电项目土地复垦后利用发展最佳模式。

4.4.1 评价原则和依据

(1) 评价原则

土地复垦的适宜性评价,是在对土地总体质量的调查、拟损毁土地的预测以及实施工程所能达到的结果基础上,确定待复垦土地合理的利用方式,从而为采取相应的复垦措施提供依据。土地复垦适宜性评价遵循如下原则:

1) 损毁的农用地尽最大可能恢复原土地利用类型,且耕地数量不减少,质量不降低的原则。

2) 对于不能恢复原土地利用类型和损毁的未利用土地在考虑区域性的土地利用总体规划和农业、水利、林业规划等前提下,应根据评价单元的自然条件、区位和损毁状况等因地制宜确定其适宜性,应优先用于恢复农用地。

(2) 评价依据

土地复垦适宜性评价在详细调研临时用地土地损毁前的利用状况、生产水平和损毁后土地的自然条件基础上,参考土地损毁预测的结果,依据国家和地方的规划和行业标准,结合本地区的复垦经验,采取切实可行的方法,改善被损毁土地的生态环境,确定复垦利用方向。其主要依据包括:

- 1) 《中华人民共和国土地管理法》(2019年修正);
- 2) 《土地复垦条例》(2011年);
- 3) 《土地复垦质量控制标准》(TD/T1036-2013);
- 4) 《耕地后备资源调查与评价技术规程》(TD/T 1007-2003);
- 5) 《耕地地力调查与质量评价技术规程》(TD/T1634-2008);
- 6) 《土地复垦方案编制规程》(TD/T1031.6-2011);
- 7) 《农用地质量分等规程》(GB/T 28407-2012)。

4.4.2 评价范围

评价范围为复垦责任范围,包括吊装平台面积 9.5686 公顷,临时道路面积 12.0440 公顷,总面积 21.6126 公顷。

4.4.3 初步复垦方向的确定

根据已批准的国土空间规划,并与生态环境保护规划相衔接,从风电项目工程

实际出发，通过对项目区自然因素、社会经济因素、政策因素和公众意愿的分析，初步确定项目区土地复垦方向。

①自然和社会经济因素分析

华润新能源阜新富胜 300MW 风电项目位于阜新市阜新蒙古族自治县，项目区以平原为主，植被以农作物为主。项目建设损毁了项目区的土地资源和植被，造成水土流失和土壤肥力下降，影响原有生态系统。项目区内耕地比例较大，经济来源主要是粮食和经济作物，所以，本复垦项目要注意耕地的保护，防止水土流失，增肥土壤，有效地改善项目区沿线及周边地区的生态环境。

②政策因素分析

根据辽宁省国土空间总体规划主要内容：“实施‘安全韧性、陆海联动、轴带集聚、绿色高效、提质更新’五大空间战略，全面建成生产空间集约高效、生活空间宜居适度、生态空间山清水秀，以及富有竞争力的美丽国土，自然、人文和信息相融合的数字国土。”协调土地利用与生态恢复。

③公众参与分析

复垦报告编制过程中，在华润新能源（阜新）风能有限公司相关负责人的协助下，我公司组织相关项目区内损毁土地复垦方向的座谈会，会议邀请了建设方、施工方相关负责人、阜新蒙古族自治县自然资源局和当地乡镇代表，会议中核实项目区的土地利用现状及权属统计，提出项目区确定的复垦区域土地用途须符合国土空间规划，要充分考虑到项目区所在地的自然和经济因素，保证耕地面积不减少，质量不降低。

综合现场实际情况，确定了土地复垦的初步利用方向如下：

对于原利用类型为耕地，且坡度小于 25 度的耕地经过地表清理、土地疏松平整等措施后仍复垦为耕地；

对于原利用类型为果园的经过地表清理、平整后复垦为果园。

4.4.4 评价单元划分

根据土地损毁类型和损毁程度以及损毁前的土地利用情况划分待复垦土地的损毁单元，并对各单元的损毁情况进行描述。综合考虑土地利用方向、土地损毁类型、行政区划和人工复垦整治措施等划分依据，该项目所涉及的临时用地较为分散，考虑本项目沿线主要经过阜新市阜新蒙古族自治县 28 个村，具体单元划分情况如表 4-6。

表 4-6 待复垦土地评价单元情况表 单位：公顷

复垦工作区	序号	评价单元			
		损毁单元	原地类	损毁程度	汇总
八月府村	1	吊装平台	旱地	重度	0.0265
	2	进场道路	旱地	重度	0.2346
宝德村	1	吊装平台	旱地	重度	0.4329
	2	进场道路	旱地	重度	0.5029
德一村	1	吊装平台	旱地	重度	0.7064
	2	进场道路	旱地	重度	0.3516
二土营子村	1	吊装平台	旱地	重度	0.479
	2	进场道路	旱地	重度	0.3207
根德村	1	吊装平台	旱地	重度	0.0924
	2	进场道路	旱地	重度	0.0923
哈不台村	1	吊装平台	旱地	重度	0.2271
	2	进场道路	旱地	重度	0.4571
		进场道路	果园	重度	0.0388
河南营子村	1	吊装平台	旱地	重度	0.0438
	2	进场道路	旱地	重度	0.0312
建设村	1	进场道路	旱地	重度	0.5179
拉各拉村	1	进场道路	旱地	重度	0.1119
漂花营子村	1	吊装平台	旱地	重度	0.5049
	2	进场道路	旱地	重度	0.2819
三合堂村	1	进场道路	旱地	重度	0.1559
三家子村	1	吊装平台	旱地	重度	0.5647
	2	进场道路	旱地	重度	0.0894
沙力根村	1	吊装平台	旱地	重度	0.2524
	2	进场道路	旱地	重度	0.1355
双城子村	1	吊装平台	旱地	重度	0.2024
	2	进场道路	旱地	重度	0.3505

复垦工作区	序号	评价单元			
		损毁单元	原地类	损毁程度	汇总
天恩村	1	吊装平台	旱地	重度	0.5546
	2	进场道路	旱地	重度	0.9251
同顺兴村	1	吊装平台	旱地	重度	0.4956
	2	进场道路	旱地	重度	0.8014
推朋村	1	吊装平台	旱地	重度	1.3763
	2	进场道路	旱地	重度	0.6409
		进场道路	果园	重度	0.0004
望山皋村	1	吊装平台	旱地	重度	0.4921
	2	进场道路	旱地	重度	0.5226
		进场道路	果园	重度	0.0145
下洼子村	1	吊装平台	旱地	重度	0.5514
	2	进场道路	旱地	重度	0.9852
下招束沟村	1	吊装平台	旱地	重度	0.0564
	2	进场道路	旱地	重度	0.4318
新德村	1	吊装平台	旱地	重度	0.2748
	2	进场道路	旱地	重度	0.509
新邱村	1	吊装平台	旱地	重度	0.2017
	2	进场道路	旱地	重度	0.5491
新窝堡村	1	吊装平台	旱地	重度	0.6803
	2	进场道路	旱地	重度	0.9332
杏树洼村	1	吊装平台	旱地	重度	0.6586
	2	进场道路	旱地	重度	0.4143
杨家店村	1	吊装平台	旱地	重度	0.2545
	2	进场道路	旱地	重度	0.7898
野马套海村	1	吊装平台	旱地	重度	0.2525
	2	进场道路	旱地	重度	0.09

复垦工作区	序号	评价单元			
		损毁单元	原地类	损毁程度	汇总
衣家洼子村	1	进场道路	旱地	重度	0.4689
甄家窝堡村	1	吊装平台	旱地	重度	0.1874
	2	进场道路	旱地	重度	0.2955
总计	—	—	—	—	21.6126

4.4.5 评价体系和评价方法

本项目属线性建设项目，结合《土地复垦方案编制规程 第 6 部分 建设项目》的相关规范，临时用地原则上复垦为损毁前的土地利用类型，并确保土地质量不降低。其适宜性评价采用**参比法**，分别对各单元的土地损毁程度与该单元原土地的特征参数进行对比，分析该损毁单元复垦为原土地用途的可行性。

4.4.6 适宜性等级评定

参比法即对各单元的土地损毁程度与该单元原土地的特征参数进行对比，分析该损毁单元复垦为原土地用途的可行性。

①土地特性征参数的确定

土地损毁单元复垦方向主要依据是损毁前土地的特征参数，结合线性工程自身特点及铁路建设对土地适宜性影响的显著性，选择地形坡度、土层厚度、地表物质组成、灌溉条件、排水条件和有机质含量等 6 个参数作为土地特征参数。

②复垦可行性分析参比标准

土地特性是通过多个土地性状值来表达的，表 4-7 列出了参评单元（农用地）损毁前土地的特征参数信息，作为复垦为原地类的评价单元参比标准。

表 4-7 参评单元土地特性表

评价单元		原地类的土地基本特征参数				
		地形坡度 (°)	土壤质地	有效土壤 厚度 (cm)	灌排条 件	有机质含量 (g/kg)
吊装平台	旱地	3-5	壤土或砂壤	20	无	10-21
道路	旱地	3-5	壤土或砂壤	20	无	10-21
	果园	5-8	壤土或砂壤	15	无	6-10

b) 复垦可行性分析

结合土地损毁单元情况，确定各单元复垦可行性。从地类来看，项目区临时用地占用耕地 21.5589 公顷，种植园用地 0.0537 公顷。实施前对表土进行保护，开展表土剥离；实施后对砂石进行拆除清运，土地平整深翻，表土回填，同时土壤培肥。与参比标准（表 4-7）来看，地面平整度有所提高，土壤质地变化不大；剥离与回填厚度保持一致，因此土层厚度变化不大，深翻和培肥后，有机质含量有所提高，通过后期土壤管理措施可改善土壤容重。因此，技术上具有可行性。

4.4.7 最终复垦方向和复垦单元

依据适宜性等级评定结果可知，评价单元具有多宜性，通过比较各适宜类型，确定复垦时基本保持土地原有地类，依原有地类复垦，保持利用方向与周边土地的现状相适应，利于土地的恢复，便于管护；本项目土地损毁程度为重度。

根据评价单元的最终复垦方向，从工程施工角度将采取的复垦标准的评价单元合并作为一类复垦单元。本项目复垦责任范围为线性区域，结合项目实际情况，将本项目区划分为 2 个复垦单元。

表 4-8 土地复垦适宜性评价结果表

工作区	序号	复垦单元	主要复垦措施	复垦方向	面积 (公顷)
阜新蒙古族自治县	1	旱地	1 表土剥离工程； 2 表土场养护工程； 3 地表固化物清运工程；	旱地	21.5589
	2	果园	4 表土回覆工程； 5 旋耕和施肥工程； 6 植物恢复措施。	果园	0.0537
合计	——	——	——	——	21.6126

4.5 水土资源平衡分析

4.5.1 水资源平衡分析

(1) 水资源分析

项目区的耕地现状全部为旱地，种植作物为花生、玉米。项目区周边的旱地靠天然降雨，在正常年份下可以满足土地的灌溉需求，此次复垦后旱地灌溉仍然依靠天然降雨。

(2) 需水量分析

①灌溉设计保证率

根据《灌溉与排水工程设计规范》（GB50288-2018），确定灌溉保证率为 75%。

②需水量计算

根据辽宁省地方标准《行业用水定额》（DB21/T1237-2020），阜新市阜新蒙古族自治县属于辽西低山丘陵区（I₁），种植园用地选取 A0151 为参考值，正常年份灌溉保证率 P=75%，仁果类和核果类基本用水定额为 225m³/亩。本项目复垦后果园总面积 0.0537 公顷，果园需水量为：0.0537 公顷×15×225m³/亩=181.24m³，项目区总需水量为：181.24m³。

(3) 供水量分析

本项目复垦后果园供水由各坐落单位的管井提供，每年需水量 181.24m³，种植初期采用汽车拉水对树苗进行灌溉。植物在管理期后大气降水的降水量可满足植物生长所需。复垦后果园灌溉用水费用计入管护工程。

4.5.2 表土资源平衡分析

(1) 总需土量

本项目临时占用阜新蒙古族自治县部分土地作为华润新能源阜新富胜 300MW 风电项目吊装平台及临时道路等临时用地。针对不同使用用途，不同复垦方向，覆土厚度也有所不同，其中耕地覆土厚度 0.2m，种植园用地覆土厚度 0.15m，总需土方情况见表 4-9。

表 4-9 复垦区覆土需土量统计表

回覆单元		回覆面积 (m ²)	回覆厚度 (m)	设计回覆量 (m ³)
吊装平台	耕地	95686	0.2	19137.2
	合计	95686	—	19137.2
场区临时道路	耕地	119903	0.2	23980.6
	种植园用地	537	0.15	80.55
	合计	120440	—	24061.15
总计		216126	—	43198.35

(2) 供土量

根据项目区各复垦单元土地条件和土层厚度，确定不同的剥离厚度，剥离的厚度视场地情况而定，原地类为水浇地及早地的剥离 0.2m，原地类为种植园用地剥离 0.15m。由于项目“边施工、边建设、边复垦”，故临时道路剥离的表土就近沿路堆放，吊装场地剥离的表土就近堆放于吊装平台内的一侧，土壤在装车、运输工程中的损耗大大降低，本方案表土剥离、回覆土壤损耗率各按 1%计取。

表 4-10 土资源平衡分析表

剥离范围		剥离面积 (m ²)	剥离厚度 (m)	剥离率	剥离量 (m ³)	回覆率	可利用回覆量 (m ³)
吊装平台	耕地	95686	0.2	99%	18945.8	99%	18756.4
	合计	95686	—	—	18945.8	—	18756.4
场区临时道路	耕地	119903	0.2	99%	23740.8	99%	23503.4
	种植园用地	537	0.15	99%	79.7	99%	78.9
	合计	120440	—	—	23820.5	—	23582.3
总计		216126	—	—	42766.1	—	42338.7

根据《华润新能源阜新富胜300MW风电项目用地耕作层土壤剥离利用方案》，项目主体工程耕地剥离面积1.8744公顷，剥离表土量3561.32m³，可作为复垦工程备用土源，以满足复垦用土需求。

(3) 土源供需平衡分析

由以上分析可知，项目区复垦时共需表土回覆量43198.35m³，可供土方量为

42338.50m³，需客土859.65m³，由主体工程表土的备用土源提供，可满足本批次临时用地复垦客土需求。

综上所述，剥离量与覆土量基本平衡，复垦单元总共剥离表土可以满足复垦时的覆土要求。

4.6 复垦的目标任务

4.6.1 目标任务

本次土地复垦方案的实施，主要是对华润新能源阜新富胜 300MW 风电项目内拟损毁的临时用地采取预防控制措施和损毁后的复垦措施，保护土地资源，促进生态环境良性发展。华润新能源阜新富胜 300MW 风电项目用地复垦责任面积 21.6126 公顷，全部为临时用地（吊装平台和临时道路）。

该工程的土地复垦目标任务为：

（1）拟复垦土地面积 21.6126 公顷，其中拟复垦耕地 21.5589 公顷，达到了耕地总量不减少的预期目标。复垦土地通过局部压实地块深层旋耕、生土熟化，平衡施肥、选择施用腐熟农家肥培肥等技术措施，使复垦后的土地恢复其生产力，土地复垦率 100%；

（2）通过土地复垦，达到治理水土流失，恢复地表植被，改善生态环境的目的，确保土地资源重新利用，预防土地资源浪费，发挥土地效益。通过土地复垦恢复和利用土地面积21.6126公顷。

4.6.2 复垦前后土地利用结构调整

本项目复垦责任范围土地面积 21.6126 公顷，项目复垦土地面积 21.6126 公顷，土地复垦率=复垦土地面积÷复垦责任范围土地面积=21.6126/21.6126=100%。

依据土地复垦适宜性评价结果，确定土地复垦的目标任务，包括拟复垦土地的地类、面积，详见表 4-11。

表 4-11 复垦前后土地利用结构调整表

一级地类		二级地类		阜新蒙古族自治县		增减
				面积（公顷）		
编号	名称	编号	名称	复垦前	复垦后	
1	耕地	0103	旱地	21.5589	21.5589	0

一级地类		二级地类		阜新蒙古族自治县		
				面积（公顷）		增减
编号	名称	编号	名称	复垦前	复垦后	
2	种植园用地	0201	果园	0.0537	0.0537	0
合 计				21.6126	21.6126	0

5 土地复垦质量要求与复垦措施

5.1 土地复垦质量要求

(1) 依据《土地复垦质量控制标准》(TD/T 1036—2013)、《土地整治项目规划设计规范》(TD/T 1012-2016)等土地复垦相关技术标准,结合复垦区实际情况,针对不同复垦方向提出本项目复垦方案土地复垦质量要求。复垦后各复垦单元耕地数量不减少、质量不降低。

表 5-1 复垦旱地的土地质量要求

指标类型	基本指标	本方案复垦旱地的质量要求
地形	地面坡度(°)	≤15
土壤质量	有效土层厚度/厘米	≥80
	土壤容重(g/厘米 ³)	1.10~1.3
	土壤质地	壤土或轻壤土
	砾石含量	≤5
	pH 值	6.6-8.0
	有机质含量/%	达到原耕地水平标准
配套设施	排水	达到原耕地水平标准
	道路	
	林网	
生产力水平	产量(kg/公顷)	三年后达到周边地区同等土地利用类型水平

表 5-2 复垦果园的土地质量要求

指标类型	基本指标	本方案复垦果园的质量要求
地形	地面坡度(°)	≤15
土壤质量	有效土层厚度/厘米	≥40
	土壤容重(g/厘米 ³)	1.20~1.45
	土壤质地	壤土或砂壤土
	砾石含量	≤10
	pH 值	6.5-8.0
	有机质含量/%	达到原园地水平标准
配套设施	排水	达到原园地水平标准
	道路	
	林网	
生产力水平	产量(kg/公顷)	三年后达到周边地区同等土地利用类型水平

5.2 预防控制措施

根据“统一规划、源头控制、防复结合”的原则，结合本工程对土地破坏的特点，对建设过程中可能产生的不利复垦的危害采取适当的控制措施，进行提前预防，力争做到方案投资省、效益好、操作性强，有效地将预防控制与科学复垦相结合。

5.2.1 主体工程采取的预防控制措施

(1) 科学预测

对新建项目土地破坏的情况做出科学的预测，编制出合理的风力发电场土地复垦方案，需要精确地掌握风力发电场现场的资料和情况。首先要对风电场及周边环境调查，包括复垦区的气候、气象、地形、地貌、水文、植被等自然情况调查和复垦区的道路交通、人口、人均耕地、土地生态环境质量的调查。其次对土质条件调查，包括土壤的理化性质、厚度、石砾含量等。再次要掌握土地被损毁程度，包括复垦区挖损、压占范围、深度、地表堆积物的高度和范围，还要了解风电项目施工的方法、工艺流程等。

(2) 统一规划

在复垦工作过程中要统一规划，尽量控制或减少对土地资源不必要的损毁，做到土地复垦与建设统一规划，把土地复垦指标纳入建设计划。要尽量做到土地复垦与建设同步设计、同步施工，努力实现“边建设、边复垦”。规划时尽量少占农田，临时占地与永久征地相结合，充分利用永久道路占地建设临时道路，减少损毁土地面积。

(3) 政策控制

1) 做好宣传发动工作，认清土地复垦在经济建设中所处的地位和作用，增强紧迫感和责任感。取得当地群众的理解支持，充分得到政府的有力支持。

2) 根据国家的有关政策制定土地复垦的奖惩制度。

3) 按照“谁损毁、谁复垦、谁受益”的原则，复垦义务单位华润新能源（阜新）风能有限公司必须承担复垦的责任与义务。

4) 加强监督，对拟复垦土地严格按复垦规划设计要求，从源头开始控制，并在实施中加强阶段检查，及时组织竣工验收，合格的依法办理土地变更登记手续。

5) 经济制约

在提出项目申请时，应同时提交土地复垦的规划，按登记面积、地理、地质、植

被和气候情况，确定复垦保证金的数额、并限期缴纳。提取的资源费主要用于土地复垦和生态综合整治费用等，以满足生态整治的需要。土地复垦和生态恢复的各项投资要列入工程建设投资的总体安排和年度计划中，完善土地复垦资金管理办法，确保复垦资金足额到位、安全有效；设立专门账户，专款专用。国家和地方的补贴资金、政策性减免资金要统一管理，各有关部门政策性减免资金必须存入财政账户，统一调动，确保资金全部用于土地复垦工程中。审计部门要定期和不定期地对资金的运作进行审计监督。资金的统筹安排，作为“三同时”工程进行验收。

5.2.2 水土保持防护措施

本次线路经过的地区主要为辽西低山丘陵区。

项目施工整个过程中需要做好路基的边坡防护，大部分填方路段的路基边沟采用植草种树的形式。

对施工临时用地，待施工完毕将表土或熟土再推平，恢复原土地表层。各类临时道路和材料场等施工场地，在施工期间严禁随处堆放废料，施工场地经常喷水保湿并避开大风或沙尘暴天气施工，防止风蚀对周边土地资源的破坏，在施工结束后，及时进行地面清理。

5.2.3 水污染防治措施

本项目施工期水环境污染主要来源于施工现场施工人员产生的生活污水。由于整个施工过程中，分不同的施工阶段，每个阶段的施工人数也不尽相同。施工人员在风电场区域内尽量利用附近卫生设施或设置临时厕所，并且及时撒石灰，定期进行处理。

本项目施工人员的施工营地，为就近租住民房，生活污水纳入现有的污水处理系统。

5.3 复垦措施

5.3.1 工程技术措施

按照项目所在地区自然环境条件和复垦方向要求，华润新能源阜新富胜 300MW 风电项目临时用地土地复垦方案主要采取以下几种工程技术措施：

(1) 表土剥离

表土剥离及堆放：工程施工前将损毁耕地、种植园用地表层土根植处理后进行剥离，并就近堆放于吊装平台内的一侧，表土堆放场高度不宜超过 3m，四周采用编织

袋挡土墙进行围挡，并用三维植被网覆盖表土。临时道路剥离的表土堆放于临近吊装平台表土场，但由于吊装平台表土场容量有限，部分剥离表土就近堆放于道路一侧，高度不宜超过 2m，耕地与种植园用地表土分开存放。

(2) 清运工程

对施工过程中吊装场地遗留的 30cm 泥结碎石场地及风机吊装场地内的主吊车站位挖出的换填石料进行清运。对临时道路遗留 30cm 山皮石路面进行清运。由推土机堆土集中堆放再用装载机清运至废砂石处理场内。

(3) 表土回覆

将施工前剥离的表土回覆于损毁土地表面，保证植物生长的土层厚度，其中耕地回覆土层厚度为 0.2m，种植园用地回覆土层厚度为 0.15m。

(4) 旋耕

利用机械，表土回覆的耕地进行旋耕，打破紧实层。

5.3.2 生物和化学措施

本方案将利用生物措施，恢复土壤肥力与生物生产能力，实现废弃土地农业复垦，主要内容包括土壤改良、筛选植物和种植植物、复垦植被的管护等内容。

(1) 土壤改良——施肥

本工程所占耕地主要种植花生、玉米，在施工过程中土壤有机质含量会有所下降，故本方案将对复垦后耕地施腐熟农家肥进行土壤改良。

(2) 植物恢复

阜新蒙古族自治县属温带大陆性季风气候区，气候条件较好。本建设项目大部分土地地处丘陵，林草地居多，原有植物种类比较丰富，在复垦过程中尽量使种植品种多样化，尽可能做到乔灌草合理搭配，形成高低错落、较为复杂的空间结构，使得复垦后的土地与周边环境保持协调一致。这样将减少种植单一植物产生病虫害，同时利于鸟类、蜘蛛等天敌动物及其他有益生物生存繁衍。植物选择时也应避免因搭配不当而损毁生态系统的完整的情况发生。

根据项目区植被重建的主要任务、生态重建的目标，同时结合项目区的自然条件，在不同地区选定适宜的植物品种，复垦为果园的单元依据上述原则以及对本地植物种类的调查，同时考虑经济效益最大化的原则，果树选择苹果树等。各推荐植物主要生态学特性见表 5-5。

立地条件分析：本工程扰动土地原生立地条件为棕黄土，工程结束后，经整治后可满足种植果树的立地要求。该项目区除苗木栽植时需一定量的定植水外，在随后的 3 年内还需人工养护。

表 5-5 推荐植物主要生态学特性

种类	名称	科属	生态学特性
果树	(苹果、梨、枣等)		复垦后交还农户经营，果树种类由农户自主选择。

5.4 监测措施

——检测时机：复垦土地质量的检验，分为二个阶段进行。第一阶段检验在复垦工程完成后。第二阶段检验在初步恢复生态后，进行第二阶段复垦土地质量的检验。在复垦工程完成后第三年进行。

——检测方法：对复垦后土地质量的检验方法，采用随机抽样法。即随机抽取一定量待检验的已复垦土地作为具有代表性的独立样本进行检验，本方案样本为 6%。

——检测内容：

(1) 第一阶段检测内容

1) 提交文件：土地复垦设计文件、土地复垦施工文件、复垦区当地自然背景资料。

2) 现场检测：

农业检测项目：覆土面积、地面坡度、平整度、覆土层土壤容重、土壤 pH 值。

(2) 第二阶段检测内容：

1) 提交文件：（农业）土壤培肥措施；种植概要。

2) 现场检测：

农业检测项目：作物长势、土壤有机质、pH 值、作物、单位产量

复垦土地用于农业时检验结果的评估内容：提交文件是否齐全；现场测试指标是否符合各类场地具体要求。

——农业指标的检测方法

表 5-6 测试项目和方法

序号	项目	单位	方法
1	覆土面积	公顷	地测法
2	覆土厚度	m	地测法
3	地面平整度	m	地测法
4	土壤容重	g/厘米 ³	环刀法
5	土壤有机质	%	土壤有机质测定法
6	土壤砾石含量	%	筛分法
7	土壤 pH 值	电极测定法	——
8	种植密度（造林）	株 / 公顷	实测样方
9	成活率	%	实测样方
10	单位产量	kg / 公顷	实测计算

5.5 管护措施

为确保复垦工程的质量和生态恢复，需对复垦为耕地的区域采取管护措施，使复垦后耕地的质量不降低，生态系统能具有自我维持、自我更新的能力。根据所在区域特征和植被的生长发育特性、主要管护措施有：

（1）适时灌溉：4-6月干旱季节，要对农作物适时灌溉，以保证农作物旺盛生长。

（2）合理施肥、松土除草：加强抚育管理，及时开展松土、除草、施肥工作。

（3）病虫害防治：在适宜季节修枝抚育，增强树势，提高林木自身抗御病虫害的能力；同时采用一定的生物及仿生制剂、化学药剂、人工物理方法来防治病虫。

（4）植被补种：在植被死亡或者遭到毁坏时，要及时补种。

注意病虫害的观察，并对病虫害及缺肥症状进行观察、记录，一旦发现及早采取喷洒药物或施肥等措施加以遏制。

5.6 永久基本农田复垦措施

为了确保临时占用的永久基本农田的数量不减少、质量不降低，采取的工程技术措施主要有：耕作层土壤剥离、土壤存储和管护、土壤回覆、土地旋耕、监测和管护等。

5.6.1 表土剥离及存放

本项目临时用地面积较大，剥离区。剥离根据土壤类型、质地的不同，划分不同剥离区，分开进行剥离和储存，当一个剥离区内土层结构变化较大时，也应该分层剥离和储存。临时用地占用永久基本农田部分耕作层剥离厚度为 0.2 米。

由于风机安装要时间，先将剥离的耕作层土壤临时储存在吊装平台场地及临时道路一侧，待建设结束后土地复垦使用。耕作层土壤储存为防止堆放土壤的水土流失和扬尘，在土堆顶部及坡面用三维植被网进行覆盖。表土堆放场四周采用装土编织袋挡土墙（规格 0.8m×0.5m×0.3m）进行围挡。

在本项目主体工程施工前对临时占用永久基本农田进行耕作层土壤剥离，由于项目区面积比较大，土壤剥离主要采用 74kw 推土机进行机械剥离，机械操作时应避免过度碾压。

5.6.2 表土回覆

临时用地表会有残留的石块或杂物，平整度较低，因此要恢复耕地或原有植被，均需要对地表进行平整、清理，采用推土机进行平整。由于施工车辆、工程材料及人为活动在工程施工中对地表造成压占使土壤压实，使土壤对降雨入渗能力降低。为了恢复永久基本农田的使用功能，待施工结束后需对恢复永久基本农田区域进行旋耕。旋耕后将施工前剥离的表土均匀铺覆在待复垦的永久基本农田表面作为耕作层。

5.6.3 土地旋耕

利用机械对表土回覆的耕地进行旋耕，打破紧实层，控制区域地面坡度小于 2%，耕地与相邻地块高差控制在±10cm 范围内，提高抗旱保水的能力，同时增加与土壤的结合能力，防止水土流失。旋耕厚度视土壤结构情况而定，最低标准控制在 20cm 以上。

5.6.4 土壤培肥

本工程所占耕地主要种植花生、玉米，在施工过程中土壤有机质含量会有所下降，故本方案将对复垦后耕地施腐熟农家肥进行土壤改良。

6 土地复垦工程设计及工程量测算

根据《华润新能源阜新富胜 300MW 风电项目临时使用林地恢复林业生产条件和恢复植被方案》，本项目涉及林地部分的复垦工程量已单独计算，本方案不再另行计算。

6.1 工程设计

6.1.1 表土剥离工程设计

表土剥离前，先确定剥离范围、厚度，利用机械将地表有利用价值的土壤进行剥离，旱地表土剥离厚度为 0.2m，面积 21.5589hm²，剥离表土量为 43117.8m³；果园表土剥离厚度为 0.15m，面积 0.0537hm²，剥离表土量为 80.55m³，总剥离表土量 43198.35m³。

实际表土剥离量=剥离面积×剥离厚度。

6.1.2 表土场养护工程设计

表土剥离后堆放在项目区内地势较高处，同时在地势低洼处设置排水口，防止雨季积水，60 处共存储场容量为 43924m³，能够满足吊装平台表土剥离及相应临时道路表土剥离存放。

为防止堆放土壤的水土流失和扬尘，在土堆顶部及坡面用三维植被网进行覆盖。表土堆放场四周采用装土编织袋挡土墙（规格 0.8m×0.5m×0.3m）进行围挡，共堆放 2 层，堆砌时应相互咬合、搭接，同时在地势低洼处设置排水口，防止雨季积水。60 处表土堆放场共需编织袋 21933 个，需要三维植被网 34242m²。

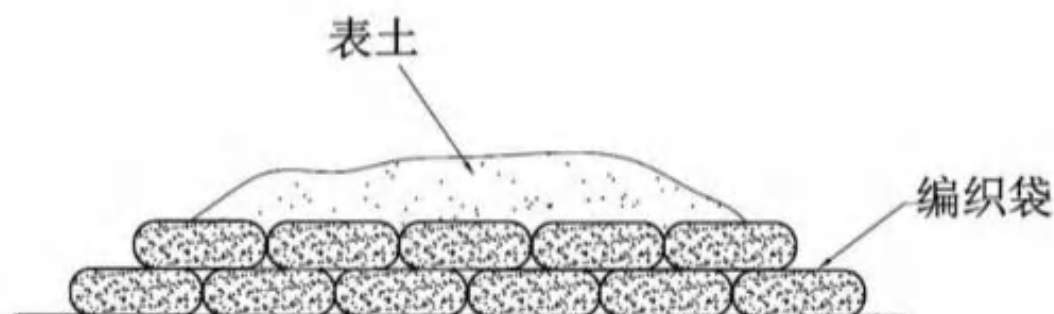


图 6-1 表土堆放典型工程设计图

表6-1 表土储存区情况表

复垦单元	编号	面积（公顷）	周长（m）	容量(m ³)
吊装平台	F1	0.0358	95.8636	716
	F2	0.0574	96.8458	1148
	F3	0.0762	118.2167	1524
	F4	0.0467	95.3777	934
	F5	0.0539	109.5572	1078
	F9	0.0621	104.1112	1242
	F10	0.0476	124.3620	952
	F11	0.0345	79.6431	690
	F13	0.0485	89.7668	970
	F14	0.0661	105.3148	1322
	F15	0.0561	98.4865	1122
	F17	0.006	121.9876	120
	F18	0.0344	82.8376	688
	F19	0.0307	73.9923	614
	F21	0.0338	75.3506	676
	F22	0.0405	93.4104	810
	F23	0.0372	79.6578	744
	F24	0.0363	92.8753	726
	F25	0.0434	84.8160	868
	F26	0.0474	87.8322	948
	F27	0.0303	72.3059	606
	F28	0.0254	65.3791	508
	F29	0.047	88.5883	940
	F30	0.0262	70.6792	524
	F31	0.0214	63.2564	428
	F32	0.0436	88.2763	872

	F33	0.0508	126.5110	1016
	F34	0.054	109.2466	1080
	F35	0.0778	145.9268	1556
	F40	0.0682	116.4628	1364
	F41	0.0617	101.6023	1234
	F42	0.0276	68.9788	552
	F43	0.0626	100.1245	1252
	F44	0.0532	92.4308	1064
	F45	0.0408	123.0600	816
	F46	0.0444	108.7213	888
	F47	0.0567	93.5596	1134
	F51	0.0626	116.9503	1252
	F52	0.0459	115.6152	918
	F53	0.0221	69.4492	442
	F65	0.0385	79.6473	770
	F66	0.0264	66.4295	528
	小计	1.8818	3993.5064	37636
进场道路	F2 进场道路	0.0095	133.9812	190
	F2 进场道路	0.0193	283.3534	386
	F2 进场道路	0.029	416.2985	580
	F3 进场道路	0.0266	456.7332	532
	F5 进场道路	0.0277	430.5978	554
	F9 进场道路	0.0182	229.2024	364
	F11 进场道路	0.0199	303.4502	398
	F16 进场道路	0.024	393.0711	480
	F21 进场道路	0.0287	511.5883	574
	F22 进场道路	0.0164	257.6889	328
	F28 进场道路	0.0014	66.7462	28

	F32 进场道路	0.0202	287.0652	404
	F35 进场道路	0.0126	250.7246	252
	F37 进场道路	0.0107	160.7543	214
	F37 进场道路	0.0062	110.7788	124
	F43 进场道路	0.0072	87.9510	144
	F43 进场道路	0.0126	160.8294	252
	F51 进场道路	0.0242	238.7297	484
	小计	0.3144	4779.54	6288
总计		2.1962	8773.05	43924

6.1.3 清运工程设计

对施工过程中遗留的吊装平台及临时道路的临时构筑物 30cm 厚泥结碎石进行清运，清运面积 21.6126 公顷，对风机吊装场地内的主吊车站位（600m²）进行 0.7m 厚的基础换填后的换填石料进行清运，总清运量约 65257.80m³，先由推土机堆土集中堆放再用装载机清运至废砂石处理场内。

6.1.4 表土回覆工程设计

将施工前剥离的表土回覆于拟复垦耕地、草地表面，保证植物生长。耕地表土回覆厚度为 0.2m，种植园用地表土回覆厚度为 0.15m，总回覆表土量 43198.35m³。

表土回覆量=回覆面积×回覆厚度

6.1.5 旋耕和施肥工程设计

利用机械，表土回覆的耕地进行旋耕，旋耕面积 21.5589 公顷。

耕地内施用腐熟农家肥，施用量为 2m³/亩，施用面积 21.5589 公顷，施用量 646.77m³。

6.1.6 植物恢复工程设计

根据当地的气候、土壤条件等实际情况，因地制宜地选择植物种类，防止外来物种入侵。果树的栽植选用当地特色品种苹果或梨，果树适宜在春秋两季种植，栽植时间选择在 4 月上旬或 10 月中旬进行。选择的树苗要发育良好，根系完整，无病虫和机械损伤的裸根苗，穴状栽植，栽植规格 0.4m×0.4m×0.4m，株行距 2m×3m，每穴一

株，共需种植 91 株，栽后及时灌水、覆膜。

表6-2植被设计表

植物类别	造林树种	株行距 (m)	苗木规格	密度
果园	苹果树	2×3	裸根苗，胸径 4 厘米	1700 株/公顷

6.1.7 监测工程设计

监测是针对风电工程建设前地表植被、建设过程中的土地损毁及复垦效果进行查看和记录的工作，对于复垦项目的实施有重要的作用。监测工作由监测队（每队 3 人）完成，原则上每个月监测一次，雨季适当增加监测次数，监测工作需切实做好资料的归类整理。

(1) 复垦区原地貌地表状况监测

对复垦区原地貌地表状况的监测需要在工程施工开始之前进行，主要监测以下几项内容：①原始地形信息；②土地利用状况；③土壤信息；④耕地权属信息。

本项目在阜新蒙古族自治县设置 2 个监测点，监测一次，时间为 1 个月。

(2) 土地损毁监测

土地损毁监测主要是在该工程建设期内进行监测，即对土壤的压占和挖损。监测频率为两个月一次，监测时间为 24 个月，总监测次数为 12 次。

(3) 复垦效果监测

复垦单元植被恢复监测点数为 1 个，对复垦单元是否达到复垦标准监测频率共 2 次/年，监测时间为 3 年，总监测次数为 6 次。

6.1.8 管护工程设计

为确保复垦工程的质量和生态恢复，需对复垦的耕地采取管护措施，使复垦后耕地的质量不降低，生态系统能具有自我维持、自我更新的能力。

(1) 管护对象：需要管护的对象为拟复垦为耕地 21.5589 公顷，种植园用地 0.0537 公顷。

(2) 管护内容

1) 耕地管护工程

对临时占用后恢复的耕地在管护期增施生物有机肥，每亩增施生物有机肥 1t，管护期为 3 年，每年 1 次。

2) 种植园用地管护工程

①新栽小树必须留出树行，修好树盘，以免耕作时碰伤树干。如有碰伤，应立即用接蜡涂抹伤口。

②苗木栽后，由于某些原因往往不能全部成活。因此，需要经常检查，出现死苗及时补栽。

③由于定植当年果树根系少且不发达，吸收水分和营养能力弱，应根外喷施尿素水溶液 3—4 次，并根据季节变化及时施足有机肥，及时灌水。

④如有病虫害，要勤观察，及时防治，以免造成幼苗死亡或者影响正常的生长发育。

⑤要做好防寒让新栽的幼树顺利越冬。

(3) 管护时长：3 年。

6.2 工程量测算

6.2.1 工程量统计

表 6-3 工程量汇总表

序号	工程名称	计量单位	工程量	备注
一	工程技术措施			
(1)	表土剥离	100m ³	431.98	
(2)	表土养护			
2.1	编织袋挡土墙	个	21933	
2.2	三维植被网	m ²	34242	
(3)	表土回覆	100m ³	431.89	
(4)	土地旋耕	公顷	21.5589	
(5)	清运工程	100m ³	652.578	运距 5km
二	植被恢复工程			
(1)	栽种果树	株	91	
三	生物和化学措施			
(1)	施用腐熟农家肥	m ³	646.77	每亩 2m ³

6.2.2 监测措施工程量测算

表 6-4 监测工程量测算表

原地貌地表状况 监测 (次)	土地损毁监测 (次)	复垦效果监测 (次)	合计
2	12	6	20

6.2.3 管护措施工程量测算

本复垦方案对复垦的耕地进行管护，管护面积见下表：

表6-5 管护工程量汇总表 单位：公顷

行政区	耕地	种植园用地
阜新蒙古族自治县	21.5589	0.0537

7 土地复垦投资估算

7.1 估算说明

7.1.1 编制原则

- a) 符合国家有关的法律法规规定;
- b) 土地复垦投资纳入工程总估算;
- c) 以土地复垦方案为基础的原则;
- d) 工程建设与复垦措施同步设计、同步投资建设;
- e) 依据参照预算定额与经济合理相结合的原则;
- f) 指导价与市场价相结合的原则;
- g) 科学、合理、高效的原则。

7.1.2 编制依据

- a) 《土地开发整理项目预算定额标准》（财综〔2011〕128号）;
- b) 《土地复垦方案编制规程》（TD/T 1031.1-2011）;
- c) 《土地复垦方案编制规程》（TD/T 1031.6-2011）;
- d) 《土地整治项目规划设计规范》（TD/T 1012-2016）;
- e) 《关于调整建设工程造价增值税税率的通知》（辽住建建管〔2019〕9号）;
- f) 《新增建设用地土地有偿使用费资金使用管理办法》（财政部、国土资源部〔2012〕151号）;
- g) 《辽宁省建设工程造价信息》阜新市 2025 年 12 月;
- h) 《关于调整全省最低工资标准的通知》（辽人社发〔2025〕7号）。

7.1.3 基础单价计算说明

a) 人工单价的确定

依据辽宁省人力资源和社会保障厅《关于调整全省最低工资标准的通知》（辽人社发〔2025〕7号），确定甲类工预算单价为310.27元/工日；乙类工预算单价为197.25元/工日。

b) 材料单价的确定

根据2025年12月《辽宁省建设工程造价信息》发布的阜新地区材料价格以及当地市场价格，材料价格中包含运杂费、采购保管费，也就是到工地的价格。

c) 施工机械使用费单价

依据《土地开发整理项目预算定额标准》中的机械台班单价计取，柴油、汽油按限价计算，超限价部分计入施工单价中，只计取税金。

7.1.4 费用构成

土地复垦项目的费用根据《土地开发整理预算定额标准》（财综〔2011〕128号），并结合复垦项目的特点确定。估算费用由工程施工费、设备购置费、其他费用（前期工作费、工程监理费、竣工验收费、业主管理费）、管护费和预备费组成。在计算中，以元为单位，取小数点后两位计到分，汇总后取整计到元。

(1) 工程施工费

工程施工费包括直接费、间接费、利润和税金 4 项费用。

1) 直接费

直接费由直接工程费和措施费组成。

——直接工程费

直接工程费由人工费、材料费、施工机械使用费组成。

人工费 = 定额劳动量（工日）×人工预算单价（元/工日）。

材料费 = 定额材料用量×材料预算单价。

施工机械使用费 = 定额机械使用量（台班）×施工机械台班费（元/台班）。

——措施费

措施费 = 直接工程费（或人工费）×措施费率

措施费包括临时设施费、冬雨季施工增加费、夜间施工辅助费和施工辅助费。

依据《编规》，临时设施费取费标准以直接工程费（或人工费）为基数，费率如下表。

表7-1 临时设施费费率表

序号	工程类别	计算基础	临时设施费率（%）
1	土方工程	直接工程费	2

冬雨季施工增加费取费标准以直接工程费为基数，费率取 0.7%。

施工辅助费取费标准以直接工程费为基数，建筑工程为 0.7%。

安全施工措施费取费标准以直接工程费为基数，建筑工程为 0.2%。

综合上述各种费率，得到各类工程的措施费费率为 3.6%。

2) 间接费

依据《编规》，根据工程类别不同，其取费基数和费率见下表。

表7-2 间接费费率表

序号	工程类别	计算基础	间接费费率 (%)
1	土方工程	直接费	5

3) 利润

利润是指按规定应计入工程造价的利润。依据《编规》规定，费率取 3%，计算基础为直接费和间接费之和。

$$\text{利润} = (\text{直接费} + \text{间接费}) \times 3\%$$

4) 税金

税金指按国家税法规定应计入工程造价内的增值税销项税额。依据《关于调整建设工程造价增值税税率的通知》（辽住建建管〔2019〕9号）规定，费率取 9%，计算基础为直接费、间接费与利润之和。

$$\text{税金} = (\text{直接费} + \text{间接费} + \text{利润}) \times 9\%$$

(2) 其他费用

1) 前期工作费

前期工作费指土地开发整理项目在工程施工前所发生的各项支出。包括土地清查费、项目可行性研究费、项目勘测费、项目设计与预算编制费、项目招标代理费。

a) 土地清查费

按不超过工程施工费的 0.5% 计算。计算公式为：土地清查费 = 工程施工费 × 费率

b) 项目勘测费

按不超过工程施工费的 1.5% 计算（项目地貌类型为丘陵/山区的可乘以 1.1 的调整系数）。计算公式为：项目勘测费 = 工程施工费 × 费率

c) 项目设计与预算编制费

以工程施工费与设备购置费之和作为计费基数，采用分档定额计费方式计算（项目地貌类型为丘陵/山区的可乘以 1.1 的调整系数），各区间按内插法确定。

d) 项目招标代理费

以工程施工费与设备购置费之和作为计费基数，采用差额定率累进法计算。

$$\text{计算公式：工程施工费} \times 0.5\%$$

2) 工程监理费

以工程施工费与设备购置费之和作为计费基数，采用分档定额计费方式计算，各区间按内插法确定。

3) 竣工验收费

竣工验收费指土地开发整理项目工程完成后，因项目竣工验收、决算、成果的管理等发生的各项支出，包括工程复核费、工程验收费、项目决算编制与审计费、整理后土地重估与登记费、标识设定费。

a) 工程复核费

以工程施工费与设备购置费之和作为计费基数，采用差额定率累进法计算。

计算公式：工程施工费 \times 0.7%

b) 工程验收费

以工程施工费与设备购置费之和作为计费基数，采用差额定率累进法计算。

计算公式：工程施工费 \times 1.4%

c) 项目决算编制与审计费

以工程施工费与设备购置费之和作为计费基数，采用差额定率累进法计算。

计算公式：工程施工费 \times 1.0%

d) 整理后土地重估与登记费

以工程施工费与设备购置费之和作为计费基数，采用差额定率累进法计算。

计算公式：工程施工费 \times 0.65%

e) 标识设定费

以工程施工费与设备购置费之和作为计费基数，采用差额定率累进法计算。

计算公式：工程施工费 \times 0.11%

4) 业主管理费

业主管理费指项目承担单位为项目的组织、管理所发生的各项管理性支出。

以工程施工费、前期工作费、工程监理费、竣工验收费之和作为计费基数，采用差额定率累进法计算。

计算公式：（工程施工费+前期工作费+工程监理费+竣工验收费） \times 2.8%

(3) 监测与管护费

1) 监测费

监测费指复垦方案服务期内为监测土地破坏状况及土地复垦效果所发生的各项费用。主要为人工费，借助一些常用的监测工具进行监测。结合本复垦项目特点，复垦监测费计算如下：本方案拟设一个监测队，根据监测点数和监测次数，监测队需要3个人才能完成监测，监测工月工资按1000元计，组长按1500元计，每月资料编制费用按500元计，则本项目共需监测费用 $(1000 \times 2 + 1500 + 500) \times (2 + 12 + 6) = 8.0$ 万元。

2) 管护费

本方案管护费用按照3年管护期计算，后期管护费耕地主要为材料费，管护费单价见下表。

表7-3 耕地管护费单价表

序号	名称		单位	工程量	单价(元)	小计(元)
1	人工	甲类工	工日			
2		乙类工	工日	30	197.25	5917.5
3	材料	腐熟农家肥	t	105	80	8400
4	其他费用		%	10		1431.75
5	合计					15749.25

表7-4 种植园用地管护费单价表

序号	名称		单位	工程量	单价(元)	小计(元)
1	人工	甲类工	工日			
2		乙类工	工日	30	197.25	5917.50
3	其他费用		%	3		177.53
4	合计					6095.03

结合复垦单元土地用地类型和面积，估算本方案的管护费用，详见下表。

表 7-5 管护费用统计表

管护范围	复垦方向	管护面积 (公顷)	管护时间(a)	管护单价 元/(公顷·a)	管护费(元)
临时用地	耕地	21.5589	3	14282.73	923759.84
	种植园用地	0.0537	3	4721.83	760.69
合计	—	21.6126	—	—	924520.53

(4) 基本预备费

基本预备费指在施工过程中因自然灾害、设计变更及不可预计因素的变化而增加的费用。

$$\text{基本预备费} = (\text{工程施工费} + \text{其他费用}) \times 6\%$$

7.2 估算成果

根据《华润新能源阜新富胜300MW风电项目临时使用林地恢复林业生产条件和恢复植被方案》，本项目涉及林地部分的复垦预算已单独计算，本方案不再另行计算。因此，本项目静态总投资估算为522.47万元，亩均投资1.6116万元，动态总投资539.02万元，亩均投资1.6626万元。本项目工程施工费为326.78万元，其他费用为62.38万元，监测费8.0万元，管护费为101.96万元，基本预备费23.35万元，价差预备费16.55万元。详见表7-6。

表 7-6 土地复垦投资估算总表

序号	工程或费用名称	费用（万元）	各项费用占总投资的比例（%）
1	工程施工费	326.78	60.63
2	其他费用	62.38	11.57
3	监测与管护费	109.96	20.40
(1)	复垦监测费	8.00	1.48
(2)	管护费	101.96	18.92
4	预备费	39.90	7.40
(1)	基本预备费	23.35	4.33
(2)	价差预备费	16.55	3.07
5	静态总投资	522.47	96.93
6	动态总投资	539.02	100

表 7-7

工程施工费估算表

单位：元

序号	定额编号	单项名称	单位	工程量	综合单价	合计
	(1)	(2)	(3)	(4)	(5)	(6)
一		工程技术措施				3198595.85
(2)		表土剥离				240907.19
	10305 换	推土机推土(一、二类土) 推土距离 30~40m [^] 推土机 118KW	100m ³	431.98	557.68	240907.19
(3)		表土养护				24638.63
		编织袋(带土) 0.8*0.5*0.3	个	21933.00	0.27	5976.74
		三维植被网	m ²	34242.00	0.55	18661.89
(4)		表土回覆				192725.75
	10305 换	推土机推土(一、二类土) 推土距离 30~40m [^] 推土机 118KW 推土机推松土	100m ³	431.98	446.15	192725.75
(5)		土地平整				557755.16
	10330	平地机平 一般平土	100m ²	2161.26	258.07	557755.16
(6)		土地旋耕				101369.58
	10043 换	土地翻耕 一、二类土 [^] 换:旋耕机	公顷	21.56	4701.98	101369.58
(7)		清运工程				2081199.54
	10296 换	3m ³ 装载机挖装自卸汽车运土 运距 4~5km [^] 自卸汽车 18T	100m ³	652.58	3189.20	2081199.54
二		生物和化学措施				69217.91
(1)		植被恢复				1881.73
	90007	栽植乔木(裸根胸径在 4cm 以内)	100 株	0.91	2067.84	1881.73
(4)		施用腐熟农家肥				67336.18
	90030 换	撒播腐熟农家肥	hm ²	21.56	507.35	10937.84
		腐熟农家肥	m ³	646.77	87.20	56398.34
总计		—				3267813.76

表 7-8

工程施工费单价汇总表

单位：元

序号	定额编号	单项名称	单位	直接费						间接费	利润	材料 价差	未计价 材料费	税金	综合 单价
				人工费	材料费	机 械 使用费	直 接 工程费	措施费	合计						
				(4)	(5)	(6)	(7)	(8)	(9)						
(1)	(2)	(3)	(4)	(5)	(6)	(7)	(8)	(9)	(10)	(11)	(12)	(13)	(14)	(15)	
一		工程技术措施													
(2)		表土剥离													
	10305 换	推土机推土(一、二类土) 推土距离 30~40m~推土机 118KW	100m3	62.13		325.86	387.99	13.97	401.96	20.10	12.66	76.91		46.05	557.68
(3)		表土养护													
		编织袋(带土) 0.8*0.5*0.3	个										0.25	0.02	0.27
		三维植被网	m2										0.50	0.05	0.55
(4)		表土回覆													

华润新能源阜新富胜 300MW 风电项目临时用地土地复垦方案报告书

序号	定额编号	单项名称	单位	直接费						间接费	利润	材料 价差	未计价 材料费	税金	综合 单价
				人工费	材料费	机 械 使用费	直 接 工程费	措施费	合计						
				(4)	(5)	(6)	(7)	(8)	(9)						
(1)	(2)	(3)	(4)	(5)	(6)	(7)	(8)	(9)	(10)	(11)	(12)	(13)	(14)	(15)	
	10305 换	推土机推土(一、二类土) 推土距离 30~40m~推土机 118KW 推土机推松土	100m3	49.71		260.69	310.40	11.17	321.57	16.08	10.13	61.53		36.84	446.15
(5)		土地平整													
	10330	平地机平 一般平土	100m2	41.42		140.04	181.47	6.53	188.00	9.40	5.92	33.44		21.31	258.07
(6)		土地旋耕													
	10043 换	土地翻耕 一、二类土~换:旋耕机	公顷	2446.99		1179.24	3626.22	130.54	3756.77	187.84	118.34	250.80		388.24	4701.98
(7)		清运工程													
	10296 换	3m3 装载机挖装自卸汽车运土 运距 4~5km~自卸汽车 18T	100m3	120.60		2127.40	2248.00	80.93	2328.93	116.45	73.36	407.13		263.33	3189.20

华润新能源阜新富胜 300MW 风电项目临时用地土地复垦方案报告书

序号	定额编号	单项名称	单位	直接费						间接费	利润	材料 价差	未计价 材料费	税金	综合 单价
				人工费	材料费	机 械 使用费	直 接 工程费	措施费	合计						
				(4)	(5)	(6)	(7)	(8)	(9)						
(1)	(2)	(3)	(4)	(5)	(6)	(7)	(8)	(9)	(10)	(11)	(12)	(13)	(14)	(15)	
二		生物和化学措施													
(1)		植被恢复													
	90007	栽植乔木(裸根胸径在 4cm 以内)	100 株	297.35	256.28		553.63	21.59	575.22	28.76	18.12	1275.00		170.74	2067.84
(4)		施用腐熟农家肥													
	90030 换	撒播腐熟农家肥	hm2	414.23			414.23	16.15	430.38	21.52	13.56			41.89	507.35
		腐熟农家肥	m3									80.00	7.20	87.20	

表 7-9 其他费用估算表

序号	费用名称	计算式 (元)	预算金额 (万元)	各项费用占其他 费用的比例 (%)
1	前期工作费		27.17	43.55
(1)	土地清查费	工程施工费×0.5%	1.63	2.62
(2)	项目可行性研究费	50000	5	8.02
(3)	项目勘测费	工程施工费×1.5%	4.90	7.86
(4)	项目设计及预算编制费	140000	14	22.44
(5)	项目招标代理费	工程施工费×0.5%	1.63	2.62
2	工程监理费	120000	12	19.24
3	拆迁补偿费			0.00
4	竣工验收费		12.61	20.22
(1)	工程复核费	工程施工费×0.7%	2.29	3.67
(2)	工程验收费	工程施工费×1.4%	4.57	7.33
(3)	项目决算编制与审计费	工程施工费×1.0%	3.27	5.24
(4)	整理后土地的重估与登记费	工程施工费×0.65%	2.12	3.40
(5)	标识设定费	工程施工费×0.11%	0.36	0.58
5	业主管理费	(工程施工费+前期工作费+工程监理费+竣工验收费)×2.8%	10.60	16.99
	总计		62.38	100

表 7-10 价差预备费估算表 单位：万元

时间	年限 (n)	年静态投资	系数 (1.05 ⁿ⁻¹ -1)	价差预备费	动态投资
2026~2027	1	418.11	0	0.00	418.11
2027~2028	2	0.00	0.05	0.00	0.00
2028~2029	3	34.79	0.10	3.57	38.35
2029-2030	4	34.79	0.16	5.48	40.27
2030-2031	5	34.79	0.22	7.50	42.28
合计	——	522.47	——	16.55	539.02

表 7-11 主要材料单价表 单位：元

序号	名称及规格	单位	限定价格	市场价格	备注
1	柴油	kg	4.50	8.30	0#
2	腐熟农家肥	m ³	80	80	
3	果树	株	10	15	

8 土地复垦服务年限与复垦工作计划安排

8.1 土地复垦服务年限

本项目建设总工期为 24 个月，即 2026 年 6 月至 2028 年 5 月。本项目边建设，边复垦，复垦期与建设期相互交叉，土地复垦工程滞后于主体工程 1 个月开展，即复垦工期为 25 个月，复垦管护期为 3 年。故土地复垦方案服务年限为 61 个月，即 2026 年 6 月至 2031 年 6 月。

8.2 土地复垦工作计划安排

本建设项目土地复垦规划按照“合理布局、因地制宜、宜农则农、宜林则林”的原则进行规划，建立起新的土地利用系统，提高土地的生产力。土地复垦工作计划根据风力发电场项目总体施工进度来安排复垦的工作计划。

按照“边建设，边复垦”的原则，主体工程施工期间主要复垦工程为吊装平台和场区临时道路的表土剥离、表土处置、修建编织袋挡墙；主体工程施工期间及之后的 1 个月，在此期间主要复垦工程是吊装平台和场区临时道路区域的表土回覆、土地平整、土地旋耕、清运工程、道路工程、种植果树、施用腐熟农家肥。内容详见表 8-1。

表 8-1 复垦工程时间进度安排表

复垦单元	复垦时间	施工费 (万元)	主要工程措施
吊装平台、 场区临时道路区域	2026 年 6 月 —2028 年 6 月	326.78	该阶段主要工程是表土剥离、表土养护、表土回覆、土地平整、土地旋耕、清运工程、种植果树、施用腐熟农家肥
监测与管护费	2028 年 7 月至 2031 年 6 月	109.96	耕地、园地的管护、监测

8.3 土地复垦费用安排

该土地复垦工程投资将全部由华润新能源（阜新）风能有限公司全部承担，在工程基本建设投资中列入，并与主体工程建设资金同时调拨使用，同时施工、同时发挥效益；建设单位应积极开展工作，落实资金，保证方案实施。土地复垦的设备投资可以从项目水土保持工程中解决，作为“三同时”工程进行验收。

8.4 土地复垦费预存方案

根据《关于加强土地复垦工作的通知》（辽自然资发〔2021〕3号）明确建设项目临时用地土地复垦费用须一次性足额预存。本项目为建设项目临时用地，因此采用一次性预存土地复垦费用，提取资金放入专门账户，专款专用。

华润新能源阜新富胜 300MW 风电项目临时用地复垦总费用 539.02 万元。由华润新能源（阜新）风能有限公司与临时用地所在地县级自然资源主管部门在双方约定的银行建立土地复垦费用专门账户，在专门账户中足额预存土地复垦费用，土地复垦费用计划如下。

表 8-2 土地复垦费预存明细表 单位：万元

行政区	项目名称	建设单位	土地复垦费
阜新蒙古族自治县	华润新能源阜新富胜 300MW 风电项目	华润新能源（阜新）风能 有限公司	539.02

9 土地复垦效益分析

通过对华润新能源阜新富胜 300MW 风电项目实施土地复垦后，将形成新的生态环境体系，有效地治理因项目建设造成的土地损毁，防止水土流失的发生，遏制生态环境的恶化，恢复被损毁的植被。

土地复垦后可预期达到的效益主要包括经济、生态和社会效益三个方面，具体如下。

9.1 经济效益分析

复垦的经济效益是十分明显的，如地表损毁后不进行复垦，而采用征地办法处理，这不仅使耕地减少，而且降低了土地的生产力，严重影响到农业生产。

项目拟复垦旱地 21.5589 公顷。复垦后以种植玉米为主。因此，以上述物种对项目区进行经济效益分析，通过对项目区周边种植情况的调查，项目所处地区的玉米平均产量为 700kg/亩。则复垦后项目区农业收入计算见下表：

表 9-1 复垦后项目区农业收益计算表

作物种类	播种面积 (亩)	单产 (kg/亩)	单价 (元/kg)	毛收入 (元/亩)	生产成本 (元/亩)	纯收入 (元/亩)	总收入 (万元)
玉米	323.38	700	2.6	1820	450	1370	44.30

通过上述分析，复垦土地净收益为 44.30 万元。通过对项目区临时用地进行复垦可提高项目区耕地质量、增加农作物产量。

9.2 生态效益分析

土地是一个自然、经济、社会的综合体，同时也是一个巨大的生态系统，土地复垦是与生态重建密切结合的大型工程，在作为祖国绿色屏障的地区进行土地复垦与生态重建，其生态意义极其重大。

a) 项目竣工后，土地合理利用、协调发展，水土流失得到有效控制，农作物种植结构将得到改善，项目区的生态系统得到保护。为建设生态型农业提供坚实基础。

通过综合措施恢复土地的可利用性，改善周边的生态环境，例如土地平整、植物防护措施可减少项目区的水土流失。

土壤有机质含量、土壤养分不平衡状况可通过增施腐熟农家肥和配方施肥得到缓解。

b) 保护土地、提高土壤质量

项目区实施土地复垦后，通过生物和化学措施可提高原土地肥力，项目区的土地将得到保护，土壤质量将得到恢复。

9.3 社会效益分析

本工程土地复垦方案实施后，切实贯彻了我国集约节约用地和保护耕地的基本国策，对社会发展起到了积极的作用。

a) 恢复耕地。为耕地总量动态平衡，坚守耕地 18 亿亩红线，做出重要贡献。项目区内在建设过程中，因挖损、压占造成损毁的耕地共 21.5589 公顷，通过土地复垦可以重新恢复土地功能，提高土地利用率，以达到耕地总量不减少、质量不降低的目的。

b) 项目区内复垦工程措施和培肥土壤措施的实施，增强了土地抵御自然灾害的能力，充分发挥土地资源潜力。

c) 通过土地复垦，使该项目区人均耕地不减少，建立高产农业，提高农业生产的综合效益，增加农民人均收入，生产条件得到全面改善。

土地复垦的投入将使项目建设运行产生的不利环境影响得到有效控制，保护项目区环境资源，对维护和改善项目区环境质量起到良好作用。通过土地复垦治理，改善项目区群众的作业环境，防治水土流失。所以，土地复垦是关系国计民生的大事，不仅对发展生产和基础设施建设有重要意义，而且对全社会的安定团结和稳定发展也具有重要意义，它将是保证项目区域可持续发展的重要组成部分，因而具有重要的社会效益。

10 保障措施

10.1 组织保障措施

10.1.1 组织保障

根据“谁损毁，谁复垦”的原则，华润新能源（阜新）风能有限公司按照《土地复垦条例》的规定负责复垦。项目部成立复垦小组，选调责任心强，政策水平较高，懂专业的得力人员，具体负责土地复垦的各项工作。同时成立内部监督机制，审查各施工单位土地复垦情况和资金使用情况，并定期向县级自然资源主管部门汇报土地复垦情况和资金使用情况。

10.1.2 制度保障

土地复垦工程在各项环节中，根据复垦资金和复垦规模，采取招标制度，选用正规的施工单位。一方面保证工程质量，另一方面使土地复垦资金使用规范，同时考虑带动地方经济，提高沿线居民收入水平，对于一些简单的劳务工程，施工单位应尽量让当地村民参与进来，让村民受益。

10.1.3 管理保障

在复垦方案实施过程中，建设单位应加强与所在地的市、县自然资源局合作，自觉接受地方主管部门的监督管理。对主管部门的监督检查情况认真做好记录，对监督检查中发现的问题应及时处理。对于不符合设计要求或质量要求的工程，有义务和责任进行重新复垦，直到达到复垦标准为止。

10.2 资金保障措施

资金落实是土地复垦工作成败的关键。做好风电工程临时用地的土地复垦工作，必须制定切实可行的资金保障措施，本方案将从资金的提取、管理、使用、审计等环节落实资金保障措施。

a) 资金来源

华润新能源（阜新）风能有限公司为本项目复垦义务人，该土地复垦项目的资金土地复垦资金由华润新能源（阜新）风能有限公司全部承担，并列入建设项目总投资，且复垦资金与占地补偿资金分别核算。

b) 资金提取

根据土地复垦方案的土地复垦投资估算结果,由于风电场建设施工期为 24 个月,本方案建议土地复垦资金应在建设初期全部提取完毕,存入土地复垦费用专款账户,以保证复垦工作的顺利实施。

c) 资金的管理

1) 采用第三方监管

共管账户管理是保证资金安全、复垦工作顺利实施的切实保障,复垦资金管理采取企业和自然资源部门双方共管、第三方(银行或财政部门)监管的制度。

2) 资金的支出管理

共管账户内的资金专门用于本项目复垦工作实施,不得挪作他用。共管账户内的资金由银行根据监管协议,只有获取相关付款指令后才可实施资金的划转。该付款指令应由企业和自然资源部门协商确定。

d) 资金的使用

1) 严格项目招标制度、提高资金使用的透明度。复垦工程严格按照《工程招标投标办法》的规定,依据公开、公平、公正的原则实施招标投标制度。

2) 遏制项目资金的粗放利用行为。土地复垦工作切实关系着人民的经济收入,每一笔复垦资金都应落实在复垦项目中,杜绝项目资金的粗放利用现象。在复垦资金的使用中,将事中监督与事后检查制度同步实施,使复垦资金充分发挥效益。

3) 杜绝改变项目资金用途现象。华润新能源(阜新)风能有限公司—土地复垦费用在项目实施过程中,任何个人和单位不得以配套工程、综合开发等名义将复垦资金变相地挪作他用。

4) 严格资金拨付制度。在复垦工程完成后,资金拨付由施工单位根据工程进度提出申请,经主管部门审查签字后,报财务部门审批。在拨付资金之前,必须对上期资金使用情况进行检查验收,合格签字后资金才能予以拨付。工程款可按照单项工程实施进度分阶段支付,每次支付的金额不得超过单项工程完成总额的 70%。

5) 实施工程质量保障制度。工程完成后,经甲方、监理验收合格后,甲方向乙方支付合同总价的 75%;工程结算后,支付至工程结算总价的 95%,其余 5%的质量保证金,待质量保障期满三年后支付。

e) 资金的审计

1) 审查土地复垦资金的提取、转划、管理情况。定期或不定期地检查共管账户

内复垦资金运行情况，谨防企业不按时划转复垦资金或非法挪用复垦资金现象。

2) 审核招投标的真实性。公开、公平、公正确定施工单位是确保工程质量的关键所在，在复垦项目招标中，重点审查招标程序是否规范到位、招标方式和组织形式是否合法，杜绝招标工作出现走过场、暗箱操作的行为。

3) 审核项目资金流向、使用效益、审核预算、决算编制、资金的流程。检查业主或施工单位是否存在虚假决算或虚列支出，搞虚假工程骗取资金行为或有关部门滞留项目资金行为。

4) 实施责任追究制度。在项目的审计中，如出现滥用、挪用资金的行为，追究当事人、相关责任人的责任，给予相应的行政、经济、刑事处罚。

10.3 监管保障措施

县级自然资源管理部门作为项目实施的监管部门，应根据“项目土地复垦方案”，与项目建设单位签订“土地复垦费用监管协议”，通过监管协议，将土地复垦费用真正得到落实，后期对土地复垦方案的实施进度、质量、资金落实等情况进行实地监督、检查。在监督方法上采用建设单位定期汇报与实地检查相结合，必要时采取行政、经济、司法等多种手段促使土地复垦方案的完全落实。

10.4 技术保障措施

为加强技术指导和咨询服务工作，应成立由有关专家和专业技术人员组成的专家咨询组和技术指导小组，对土地复垦工作进行专门研究、咨询。根据各项工程的技术要求，技术指导小组对项目进行全面的指导监督，并提供技术支持，以保证项目的顺利实施。技术人员可从自然资源、水利、农业、环保、交通等部门调用，这些部门均有大量从事与自然资源、水利、农业、交通等建设相关的技术人员，有较强的技术基础力量。此外，工程建设主要参建单位均为国家大型国有企业，具有多年的工程建设经验，工程技术力量雄厚，机械化施工程度高，施工技术先进。因此，该工程的土地复垦在技术上是保证的。

10.5 公众参与情况

土地复垦工作是一项涉及区域社会、经济、环境等多方面发展的重要工程，它不仅是对损毁土地的恢复、再利用过程，也是决定相关权利人再分配以及关系到经济社会可持续发展的过程。土地复垦不仅是生产建设单位需要履行义务，更是其社会责任

感的充分体现。因此，只有充分反映实际情况，充分彰显土地权利人意愿，充分体现国家社会利益，才是一个合格的、能够真正付诸实践的、实现综合利益最大化的土地复垦方案。

a) 方案编制前的公众参与

华润新能源阜新富胜 300MW 风电项目在研究以及编制的过程中，遵循公众广泛参与的原则，多次征求专家以及相关部门的意见，以保证本研究的合理性以及适用性。在复垦方案编制前，在华润新能源（阜新）风能有限公司相关负责人和技术人员的支持和配合下，我单位技术人员就项目区范围内土地权属、植被的生长与覆盖情况、生态环境等方面征求了专家意见，确定了基本的方案编制思路和框架，并根据当地生态环境脆弱的现状和专家意见，确定了本复垦方案的服务年限为 61 个月。

此次复垦项目的实施关系到周边人民群众的切身利益，也需要广大群众的积极配合、参与和支持。在方案编制前，走访了项目区涉及的各行政村，工作人员首先介绍了项目的性质、类型、规模以及国家相关土地复垦政策，如实向公众阐明本项目可能产生的土地损毁和环境损毁情况；介绍项目投资以及复垦后的经济效益对促进地方经济发展的情况。同时对项目区村民进行现场座谈和问卷调查。根据反馈的信息显示，项目区村民对此项工程的开展抱有积极的态度，并从不同角度对项目建设的环境影响表示了关注。

同时对项目区村民进行现场座谈和问卷调查，发放公众参与调查样本数共 71 份，实际收回的有效问卷为 71 份。根据反馈的信息显示，项目区村民对此项工程的开展抱有积极的态度，并从不同角度对项目建设的环境影响表示了关注。调查内容统计见表 10-1。

表 10-1 华润新能源阜新富胜 300MW 风电项目临时用地调查内容统计表

调查内容	人数 (人)	
您是否了解本项目?	十分了解	5
	基本了解	17
	不了解	
本项目活动对您的主要影响?	土地方面	63
	建筑物	
	其他	7
	无影响	1
您对本项目的关注程度如何?	很关注	66
	一般关注	4
	不关注	1
您是否同意本方案的复垦方向?	完全同意	68
	部分同意	1
	不同意	
	无所谓	2
您是否同意本方案选择的树种?	完全同意	66
	部分同意	2
	不同意	
	无所谓	3
您认为土地复垦能否恢复当地生态环境?	能	60
	不能	
	不清楚	11
您认为本方案实施后是否对当地经济繁荣和生活水平提高起到一定的积极作用?	有作用	64
	作用不大	3
	无作用	
	不清楚	4
您对本项目的态度是:	支持	65
	反对	
	较支持	5
	不清楚	1
您认为本项目的实施对您的生产生活造成多大的影响?	没有影响	67
	影响一般	4
	影响很大	
您是否愿意监督或参与本项目复垦	愿意	66
	不愿意	4
	无所谓	1
您对本项目有何要求或建议:	无	

b) 公众参与结论如下:

①公众参与调查表回收率达到 100%，表明项目区公众对复垦项目关心、公众环境保护意识很强。

②公众支持项目建设，项目建设的必要性、迫切性和意义得到公众的普遍认可，支持率较高。

③项目建设得到项目周边公众的普遍关心，关心的问题涉及该项目建设可能带来的不利影响的主要方面。

c) 复垦实施过程中及后期的公众参与

上节叙述了方案编制期间的公众参与情况，只是作为本复垦方案在确定复垦方向以及制定相应复垦标准等方面的依据，在随后的复垦计划实施、复垦管护等方面仍需建立相应的参与机制，同时尽可能扩大参与范围，从现有的土地权利人及相关职能部门扩大到整个社会，积极采纳合理意见，积极推广先进的、科学的复垦技术，积极宣传土地复垦政策及其深远含义，努力起到模范带头作用。

1) 组织人员

方案编制人员与建设方技术人员进行长期的、积极有效的合作，在复垦实施过程中和管护期间，建立相应的公众参与机制，积极调动公众的参与热情。

2) 参与方式

为保证全程参与能有效、及时反馈意见，需要制定多样化的参与形式，如张贴公告、散发传单、走访以及充分利用电视、网络、报纸等多媒体手段，确保参与人员充分知晓项目计划、进展和效果。

3) 参与时间和内容

复垦实施前: 根据本方案确定的复垦时序安排，在每次制订复垦实施方案时进行一次参与式公众调查，主要是对损毁土地面积、损毁程度和临时土地保护措施实施效果进行调查。

复垦实施中和管护期: 复垦实施中多次进行公众参与调查，主要是对复垦进度、复垦措施落实和资金落实情况、复垦实施效果实行调查，管护期应每季度进行一次公众参与，主要是对复垦效果、管护措施和管护资金落实情况进行调查。

竣工验收: 复垦结果应向公众公布，对公众提出的质疑应及时更新核实并予以说明，同时严肃查处弄虚作假问题，市级自然资源部门进行验收的，除组织专家外，也

应邀请部分群众代表参加，确保验收工作公平、公正和公开。

10.6 土地权属调整方案

华润新能源阜新富胜 300MW 风电项目复垦责任范围内，临时用地面积 21.6126 公顷，土地权属为集体土地：大固本镇、建设镇、老河土镇、务欢池镇、招束沟乡。在复垦工程实施后，权属不变。

11 土地复垦方案编制成果

11.1 报告

- (1) 华润新能源阜新富胜 300MW 风电项目临时用地土地复垦方案报告书
- (2) 华润新能源阜新富胜 300MW 风电项目临时用地土地复垦方案报告表

11.2 附件

- (1) 临时用地土地复垦方案编制工作委托函；
- (2) 土地复垦承诺书；
- (3) 关于《华润新能源阜新富胜 300MW 风电项目》的初审意见；
- (4) 执法监察征转会签件现场检查报告单；
- (5) 项目立项批复文件；
- (6) 关于华润新能源阜新富胜 300MW 风电项目核准文件有效期延期的批复；
- (7) 临时占用永久基本农田承诺书；
- (8) 编制单位真实性承诺书；
- (9) 土壤检测报告；
- (10) 环境影响评价报告的批复；
- (11) 临时使用林地同意书；
- (12) 土地权利人对土地复垦方案的意见；
- (13) 公众参与调查表。

土地复垦方案报告表

项目概况	项目名称	华润新能源阜新富胜300MW风电项目		
	单位名称	华润新能源(阜新)风能有限公司		
	单位地址	阜新市阜新蒙古族自治县老河土镇政府301室		
	法人代表	张伟	联系电话	18941030022
	企业性质	有限责任公司(港澳台法人独资)	项目性质	新建风电项目
	项目位置	阜新市阜新蒙古族自治县大固本镇宝德村、野马套海村;招束沟镇三家子村、拉各拉村、下招束沟村;建设镇八月府村、德一村、二土营子村、根德村、哈不合村、建设村、三合堂村、双城子村、同顺兴村、下洼子村、新德村、新邱村、新窝堡村、杏树洼村、杨家店村、甄家窝堡村;老河土镇漂花营子村、衣家洼子村;务欢池镇河南营子村、沙力根村、天恩村、推朋村、望山皋村		
	投资规模	154596.99万元	项目区总面积	21.6126公顷
	项目位置土地利用现状图幅号	11		
	建设期限	2年	土地复垦方案服务年限	61个月
方案编制单位	编制单位名称	沈阳昊鑫科技有限公司		
	法人代表	董春兰		
	资质证书名称	土地复垦编制	资质等级	乙级
	发证机关	辽宁省土地学会	编号	LN2015084
	联系人	张月颖	联系电话	15140012883
	主要编制人员			
	姓名	职称	专业	签名
	张月颖	工程师	测绘工程	张月颖
	马英娇	工程师	测绘工程	马英娇
	刘广飞	工程师	测绘工程	刘广飞
李春莹	工程师	工程测量	李春莹	
周曼	工程师	城市规划	周曼	
李禹霖	工程师	城乡规划	李禹霖	

复垦区土地利用现状	用地类型	土地类型		面积（公顷）		
		一级地类	二级地类	小计	拟损毁	已损毁
	临时用地	耕地	旱地	21.5589	21.5589	
		种植园用地	果园	0.0537	0.0537	
	合计		21.6126	21.6126		
复垦责任范围内土地损毁及占用面积	类型		面积（公顷）			
			小计	拟损毁或占用	已损毁或占用	
	损毁	压占	18.7326	18.7326		
		挖损	2.8800	2.8800		
		小计	21.6126	21.6126		
	占用		—	—		
合计		21.6126	21.6126			
复垦土地面积	一级地类	二级地类	面积（公顷）			
			拟复垦	已复垦		
	耕地	旱地	21.5589			
	种植园用地	果园	0.0537			
	合计		21.6126			
土地复垦率（%）			100			

	<p>1 工作计划</p> <p>本项目建设工期为 24 个月，项目边建设，边复垦，复垦期与建设期相互交叉，土地复垦工程滞后于主体工程 1 个月开展，即复垦工期为 25 个月，复垦管护期为 3 年。故土地复垦方案服务年限为 61 个月，即 2026 年 6 月至 2031 年 6 月。</p>
<p>工 作 计 划 及 保 障 措 施</p>	<p>2. 工程设计</p> <p>根据《华润新能源阜新富胜 300MW 风电项目临时使用林地恢复林业生产条件和恢复植被方案》，本项目涉及林地部分的复垦工程量已单独计算，本方案不再另行计算。</p> <p>2.1 表土剥离工程设计</p> <p>表土剥离前，先确定剥离范围、厚度，利用机械将地表有利用价值的土壤进行剥离，旱地表土剥离厚度为 0.2m，面积 21.5589hm²，剥离表土量为 43117.6m³；果园表土剥离厚度为 0.15m，面积 0.0537hm²，剥离表土量为 80.55m³，总剥离表土量 43198.35m³。</p> <p>实际表土剥离量=剥离面积×剥离厚度。</p> <p>2.2 表土场养护工程设计</p> <p>表土剥离后堆放在项目区内地势较高处，同时在地势低洼处设置排水口，防止雨季积水，60 处共存储表土量为 43924m³，能够满足吊装平台表土剥离量及相应临时道路表土剥离量。</p> <p>为防止堆放土壤的水土流失和扬尘，在土堆顶部及坡面用三维植被网进行覆盖。表土堆放场四周采用装土编织袋挡土墙（规格 0.8m×0.5m×0.3m）进行围挡，共堆放 2 层，堆砌时应相互咬合、搭接，同时在地势低洼处设置排水口，防止雨季积水。2 处表土堆放场共需编织袋 21933 个，需要三维植被网 34242m²。</p> <p>2.3 清运工程设计</p> <p>对施工过程中遗留的吊装平台及临时道路的临时构筑物 30cm 厚泥结碎石进行清运，清运面积 21.6126 公顷，对风机吊装场地内的主吊车站</p>

位（600m²）进行 0.7m 厚的基础换填后的换填石料进行清运，总清运量约 65257.80m³，先由推土机堆土集中堆放再用装载机清运至废砂石处理场内，运距为 5km。

2.4 表土回覆工程设计

将施工前剥离的表土回覆于拟复垦耕地、种植园用地、林地表面，保证植物生长。耕地表土回覆厚度为 0.2m，种植园用地表土回覆厚度为 0.15m，总回覆表土量 43198.35m³。

表土回覆量=回覆面积×回覆厚度

2.5 旋耕和施肥工程设计

利用机械，表土回覆的耕地进行旋耕，旋耕面积 21.5589 公顷。

耕地内施用腐熟农家肥，施用量为 2m³/亩，施用面积 21.5589 公顷，施用量 646.77m³。

2.6 植物防护措施

根据当地的气候、土壤条件等实际情况，因地制宜地选择植物种类，防止外来物种入侵。果树的栽植选用当地特色品种苹果或梨，果树适宜在春秋两季种植，栽植时间选择在 4 月上旬或 10 月中旬进行。选择的树苗要发育良好，根系完整，无病虫和机械损伤的裸根苗，穴状栽植，栽植规格 0.4m×0.4m×0.4m，株行距 2m×3m，每穴一株，共需种植 91 株，栽后及时灌水、覆膜。

3 保障措施

3.1 组织保障措施

根据“谁损毁，谁复垦”的原则，华润新能源(阜新)风能有限公司按照《土地复垦条例》的规定负责复垦。项目部成立复垦小组，选调责任心强，政策水平较高，懂专业的得力人员，具体负责土地复垦的各项工作。同时成立内部监督机制，审查各施工单位土地复垦情况和资金使用情况，并定期向县级自然资源主管部门汇报土地复垦情况和资金使用情况。

3.2 制度保障

土地复垦工程在各项环节中，根据复垦资金和复垦规模，采取招标制度，选用正规的施工单位。一方面保证工程质量，另一方面使土地复垦资金使用规范，同时考虑带动地方经济，提高沿线居民收入水平，对于一些简单的劳务工程，施工单位应尽量让当地村民参与进来，让村民收益。

3.3 管理保障

在复垦方案实施过程中，建设单位应加强与所在地的市、县自然资源局合作，自觉接受地方主管部门的监督管理。对主管部门的监督检查情况认真做好记录，对监督检查中发现的问题应及时处理。对于不符合设计要求或质量要求的工程，有义务和责任进行重新复垦，直到达到复垦标准为止。

3.4 资金保障措施

资金落实是土地复垦工作成败的关键。做好风电工程临时用地的土地复垦工作，必须制定切实可行的资金保障措施，本方案将从资金的提取、管理、使用、审计等环节落实资金保障措施。

a) 资金来源

华润新能源(阜新)风能有限公司为本项目复垦义务人，该土地复垦项目的资金土地复垦资金由华润新能源(阜新)风能有限公司全部承担，并列入建设项目总投资，且复垦资金与占地补偿资金分别核算。

b) 资金提取

根据土地复垦方案的土地复垦投资估算结果，由于风电场建设施工期为 24 个月，本方案建议土地复垦资金应在建设初期全部提取完毕，存入土地复垦费用专款账户，以保证复垦工作的顺利实施。

c) 资金的管理

1) 采用第三方监管

共管账户管理是保证资金安全、复垦工作顺利实施的切实保障，复垦资金管理采取企业和自然资源部门双方共管、第三方（银行或财政部

门) 监管的制度。

2) 资金的支出管理

共管账户内的资金专门用于本项目复垦工作实施，不得挪作他用。共管账户内的资金由银行根据监管协议，只有获取相关付款指令后才可实施资金的划转。该付款指令应由企业和自然资源部门协商确定。

d) 资金的使用

1) 严格项目招标制度、提高资金使用的透明度。复垦工程严格按照《工程招投标办法》的规定，依据公开、公平、公正的原则实施招投标制度。

2) 遏制项目资金的粗放利用行为。土地复垦工作切实关系着人民的经济收入，每一分复垦资金都应落实在复垦项目中，杜绝项目资金的粗放利用现象。在复垦资金的使用中，将事中监督与事后检查制度同步实施，使复垦资金充分发挥效益。

3) 杜绝改变项目资金用途现象。华润新能源(阜新)风能有限公司—土地复垦费用在项目实施过程中，任何个人和单位不得以配套工程、综合开发等名义将复垦资金变相的挪作他用。

4) 严格资金拨付制度。在复垦工程完成后，资金拨付由施工单位根据工程进度提出申请，经主管部门审查签字后，报财务部门审批。在拨付资金之前，必须对上期资金使用情况进行检查验收，合格签字后资金才予以拨付。工程款可按照单项工程实施进度分阶段支付，每次支付的金额不得超过单项工程完成总额的 70%。

5) 实施工程质量保障制度。工程完成后，经甲方、监理验收合格后，甲方向乙方支付合同总价的 75%；工程结算后，支付至工程结算总价的 95%，其余 5%的质量保证金，待质量保期满三年后支付。

e) 资金的审计

1) 审查土地复垦资金的提取、转划、管理情况。定期或不定期的检查共管账户内复垦资金运行情况，谨防企业不按时转划复垦资金或非法

挪用复垦资金现象。

2) 审核招投标的真实性。公开、公平、公正确定施工单位是确保工程质量的关键所在，在复垦项目招标中，重点审查招标程序是否规范到位、招标方式和组织形式是否合法，杜绝招标工作出现走过场、暗箱操作的行为。

3) 审核项目资金流向、使用效益、审核预算、决算编制、资金的流程。检查业主或施工单位是否存在虚假决算或虚列支出，搞虚假工程骗取资金行为或有关部门滞留项目资金行为。

4) 实施责任追究制度。在项目的审计中，如出现滥用、挪用资金的行为，追究当事人、相关责任人的责任，给予相应的行政、经济、刑事处罚。

3.5 监管保障措施

县级自然资源管理部门作为项目实施的监管部门，应根据“项目土地复垦方案”，与项目建设单位签订“土地复垦费用监管协议”，通过监管协议，将土地复垦费用真正得到落实，后期对土地复垦方案的实施进度、质量、资金落实等情况进行实地监督、检查。在监督方法上采用建设单位定期汇报与实地检查相结合，必要时采取行政、经济、司法等多种手段促使土地复垦方案的完全落实。

3.6 技术保障措施

为加强技术指导和咨询服务工作，应成立由有关专家和专业技术人员组成的专家咨询组和技术指导小组，对土地复垦工作进行专门研究、咨询。根据各项工程的技术要求，技术指导小组对项目进行全面的指导监督，并且提供技术支持，以保证项目的顺利实施。技术人员可从自然资源、水利、农业、环保、交通等部门调用，这些部门均有大量从事与自然资源、水利、农业、交通等建设相关的技术人员，有较强的技术基础力量。此外，工程建设主要参建单位均为国家大型国有企业，具有多年的工程建设经验，工程技术力量雄厚，机械化施工程度高，施工技术

	先进。因此，该工程的土地复垦在技术上是保证的。			
投资估算	测算依据	根据《土地开发整理项目预算定额标准》（2011年）、《土地开发整理项目预算编制规定》以及类似地区类似项目建设投资标准对本项目投资进行估算。材料价格参考了《辽宁省建设工程材料价格》（2025年11月）		
	费用构成	序号	工程或费用名称	费用（万元）
		1	工程施工费	326.78
		2	其他费用	62.38
		3	监测与管护费	109.96
		(1)	复垦监测费	8.00
		(2)	管护费	101.96
		4	预备费	39.90
		(1)	基本预备费	23.35
		(2)	价差预备费	16.55
		5	静态总投资	522.47
		6	动态总投资	539.02

华润新能源阜新富胜 300MW 风电项目临时用地 土地复垦方案编制工作委托函

沈阳昊鑫科技有限公司：

华润新能源阜新富胜 300MW 风电项目（以下简称“本项目”）位于辽宁省阜新县大固本镇、建设镇、老河土镇、务欢池镇、招束沟乡境内。本项目装机容量 300MW，选用单台容量 6.25MW 风机 48 台，新建 220kV 升压站 1 座，经升压后通过 1 回 220kV 线路送至 220kV 大固本开关站，按装机容量的 10%、2 小时配置储能容量 30MW/60MWh。。

兹委托贵公司编制华润新能源阜新富胜 300MW 风电项目临时用地土地复垦方案。

望贵公司收到此函后，立即依照我方提供的任务书中的要求开展相关工作，并在土地复垦方案编制工作中涉及的其他问题在合同中另行约定。

特此函至

（联系人：孟令江 电话：15640305235）

华润新能源(阜新)风能有限公司

2025 年 4 月



土地复垦义务人的土地复垦承诺书

依据《土地复垦条例》、《土地复垦条例实施办法》等相关法律法规的要求，我单位认为本方案内容真实、土地复垦方案科学、投资估算合理，我单位有能力按照复垦方案要求完成项目区的土地复垦工作，为便于开展工作，履行相关责任与义务，我单位做出如下承诺：

保证严格按照土地复垦方案要求落实项目的组织管理保障措施、技术保障措施、资金保障措施，实现对土地资源可持续利用，促进经济、社会和环境的和谐发展，改善生态环境，根据土地复垦方案计划安排全面完成项目区的土地复垦工作。

承诺人：华润新能源(阜新)风能有限公司

2025年4月



阜新蒙古族自治县自然资源局关于《华润新能源阜新富胜300MW风电项目临时用地土地复垦方案报告书》的初审意见

我局收到沈阳昊鑫科技有限公司编制的《华润新能源阜新富胜300MW风电项目临时用地土地复垦方案报告书》。按照《土地复垦条例》及《土地复垦条例实施办法》要求对该方案进行了审查，审查意见如下：

（一）土地复垦方案中涉及的项目范围、用地规模、土地利用现状及其面积、土地权属、预损毁土地面积及其地类、破坏程度、预治理方案等均属实。

（二）方案中拟损毁土地面积24.6536公顷，其中耕地21.5589公顷（涉及永久基本农田15.4759公顷）、种植园用地0.0537公顷、林地3.0410公顷，项目位于大固本镇、建设镇、老河土镇、务欢池镇、招束沟乡等乡镇，不涉及生态保护红线，复垦后的土地利用方向符合当地的土地利用总体规划或土地整治规划。

（三）土地复垦投资估算能满足土地复垦的实际需要。

（四）土地复垦方案咨询了土地所有权人意见。

（五）核对了土地复垦方案中附的复垦区土地利用现状图。

经审查，我局认为该方案编制符合《土地复垦条例》及《土地复垦条例实施办法》要求，同意该方案上报。

阜新蒙古族自治县自然资源局

2026年4月23日



执法监察征转会签件现场检查报告单

编号：阜蒙县[]号

日期	2026.04.10	送件部门	土地利用 办公室	项目所在 政区	阜新蒙古族 自治县
会签内容	华润新能源阜新富胜 300MW 风电项目吊装平台及临时道路工程临时用地项目				
用地单位 基本情况	<p>本项目建设地点在阜新蒙古族自治县建设镇、务欢池镇、大固本镇、老河土镇、招束沟镇，本项目规划容量为 300MW 风电，拟安装 48 台单机为 6.25MW 风力发电机组，新建 1 座规划容量为 220kV 升压站。本项目临时用地面积为 24.6536 公顷，其中耕地为 21.5589 公顷，种植园用地为 0.0537 公顷，林地为 3.041 公顷。</p>				
现场情况 (附照片)					
现场核查 意见	现场核查 2026.4.8				
执法队长 意见	同意 2026.4.8 符 4.8				
主管局长 意见	同意 2026.4.8				

阜新市发展和改革委员会文件

阜发改审批〔2023〕21号

关于华润新能源阜新富胜 300MW 风电项目核准的批复

华润新能源（阜新）风能有限公司：

你单位报来的《华润新能源阜新富胜 300MW 风电项目申请报告》及相关材料收悉，现就项目核准事项批复如下：

一、依据《行政许可法》《企业投资项目核准和备案管理办法》，同意建设华润新能源阜新富胜 300MW 风电项目（项目代码：2305-210900-04-01-186274）。

二、项目建设地点：阜新蒙古族自治县务欢池镇、大固本镇、建设镇、招束沟镇。

三、项目建设规模：项目安装 6.25MW 风电机组 48 台，总装机容量 300MW；配套建设储能系统，规模为 30MW/60MWh；新建 220kV 升压站 1 座。

四、项目总投资为 170432.14 万元。其中资本金 56753.9 万元，占总投资的 33.3%，资本金以外的 113678.24 万元，由国内银行贷款解决。

五、按照相关法律、行政法规的规定，核准项目应附前置条件的相关文件为阜新市自然资源局《建设项目用地预审与选址意见书》（用字第 2109002023060701 号）、阜新蒙古族自治县社会稳定风险评估工作领导小组办公室《社会稳定风险评估备案函》（阜蒙稳办函〔2022〕12-28-1 号）。

六、勘察、设计、施工、监理以及与工程建设有关的重要设备、材料等的采购要严格按照《必须招标的工程项目规定》（国家发展和改革委员会令 第 16 号）等有关法律法规执行。

七、如需对本项目核准文件所规定的建设地点、建设规模、主要建设内容等进行调整，请按照《企业投资项目核准和备案管理办法》有关规定，及时提出变更申请，我委将根据项目具体情况，出具书面确认意见或者重新办理核准手续。

八、请你单位在项目开工建设前，依据相关法律法规办理规划许可、资源利用、安全生产、环评等相关手续，在建设过程中，严格落实节能、环境保护等各项措施。项目单位应当通过在线平台如实报送项目开工建设、建设进度、竣工的基本信息。

九、本核准文件自印发之日起有效期限 2 年。在核准文件有效期内未开工建设的，项目单位应在核准文件有效期届满前的

30 个工作日之前向我委申请延期。项目在核准文件有效期内未开工建设也未按规定申请延期的，或虽提出延期申请但未获批准的，本核准文件自动失效。



抄送：市自然资源局，市生态环境局，市水利局，阜蒙县发改局。

阜新市发展和改革委员会办公室

2023年6月7日印发

阜新市发展和改革委员会文件

阜发改审批〔2025〕8号

关于华润新能源阜新富胜 300MW 风电项目 核准文件有效期延期的批复

华润新能源（阜新）风能有限公司：

你单位报来的《关于申请华润新能源阜新富胜 300MW 风电项目核准延期的请示》收悉。经研究，批复如下。

一、同意将《关于华润新能源阜新富胜 300MW 风电项目核准的批复》（阜发改审批〔2023〕21号）文件有效期延期至 2026 年 6 月 7 日。

二、除作上述调整外，该项目其他各项仍按我委阜发改审批〔2023〕21号文件核准的内容执行。

阜新市发展和改革委员会

2025年5月23日



临时占用永久基本农田承诺书

根据《关于〈华润新能源阜新富胜 300MW 风电项目〉项目备案证明》（阜发改审批〔2023〕21 号）文件，阜新市发展和改革委员会于 2023 年 6 月 7 日对本项目出具备案证明文件。风力发电是利用当地自然风能转变为机械能，再将机械能转变为电能的过程。生产过程中不排放任何有害气体，不污染环境。利用风能进行发电，既没有燃料的消耗，也没有“三废”的排放，同时风电场场区还将实施绿化工程，这些都将对当地植被和树木的发展、土地资源的保护、生态环境的调节，以及地区气候环境的改善等起到一定的促进作用。

本项目对土地的损毁发生在施工期，主要环节存在于新建、拓宽场区道路，风电机组基础工程施工及吊装安装等施工过程，施工结束后，需对项目临时用地及时复垦。

根据《土地管理法》《土地复垦条例》等法律法规，按照《关于加强土地复垦工作的通知》（辽自然资发〔2021〕3 号）等文件要求，我单位委托沈阳昊鑫科技有限公司编制《华润新能源阜新富胜 300MW 风电项目临时用地土地复垦方案》。

经统计，华润新能源阜新富胜 300MW 风电项目临时用地占用永久基本农田 15.4759 公顷，我单位承诺临时用地范围内不修建永久性建筑和构筑物。临时用地使用期满后及时进行复垦，并确保临时占用的永久基本农田经复垦能够恢复原种植条件。

华润新能源(阜新)风能有限公司

日期：2026 年 3 月 10 日



编制单位真实性承诺书

按照自然资源部、辽宁省自然资源厅关于临时用地土地复垦文件要求，我单位对承诺编制的《华润新能源阜新富胜 300MW 风电项目临时用地土地复垦方案报告书》（以下简称《方案报告书》）承诺如下：

1、《方案报告书》编制依据的《华润新能源阜新富胜 300MW 风电项目可行性研究报告》及土地利用现状图均已通过审查备案，内容真实可靠；

2、《方案报告书》中数据依据勘测定界成果，勘测定界已通过自然资源局地籍科审查，内容真实可靠；

3、我单位对《方案报告书》的真实性、合法性负责。

编制单位（盖章）：沈阳昊鑫科技有限公司





正本

检验检测报告

报告编号: GFT-H202402942

项目名称: 沈阳昊鑫科技有限公司检测项目

委托单位: 沈阳昊鑫科技有限公司

检验类别: 委托检验



辽宁通正检测有限公司



辽宁通正检测有限公司

检验检测报告

No: GFT-H202402942

共 11 页 第 1 页

1. 样品说明

项目名称	沈阳昊鑫科技有限公司检测项目		
样品来源	沈阳昊鑫科技有限公司	检测日期	2024-12-10~2025-01-08
来样方式	客户送样	采样依据	/
委托单位	名称	沈阳昊鑫科技有限公司	
	地址	/	邮编 /
	联系人	季晓蕊	电话 18802406355

2. 检测点位及频次（委托方送样时此项目不填或依据其提供的原始记录填写）

详见附页

3. 检测项目及检测方法依据

序号	检测项目	检测方法	主要仪器名称/型号
1	pH 值	《土壤 pH 值的测定 电位法》 HJ 962-2018	GFT-IE459 pH 计 (FE28)
2	全氮	《土壤检测 第 24 部分: 土壤全氮的测定 自动定氮仪法》 NY/T 1121.24-2012	GFT-IE776 全自动定氮仪 (KDN-1000)
3	速效钾	《土壤速效钾和缓效钾含量的测定》 NY/T 889-2004	GFT-IE453 火焰光度计 (FP6410)
4	有机质	《土壤检测 第 6 部分: 土壤有机质的测定》 NY/T 1121.6-2006	GFT-IE696 滴定管 (50mL)
5	有效磷	《土壤检测 第 7 部分: 土壤有效磷的测定》 NY/T 1121.7-2014	GFT-IE302 双光束紫外可见分光光度计 (UV2300II)

4. 检验结论

检验结论	检验结果详见数据页。
备注	无

签发日期: 2025 年 01 月 10 日

签发人:

孙昊

审核人:

赵雪松

主检人:

顾晓彤

辽宁通正检测有限公司

检 验 检 测 报 告

№: GFT-H202402942

共 11 页 第 2 页

5.结果

类别	点位名称/编号	样品编号	检验项目	标准要求	检验结果	单项结论	备注
土壤	F1 202402942-T001	202402942-T001-01-01	pH 值	/	7.38	/	/
			有机质, g/kg	/	15.1	/	/
			全氮, %	/	0.091	/	/
			有效磷, mg/kg	/	10.0	/	/
			速效钾, mg/kg	/	160	/	/
	F2 202402942-T002	202402942-T002-01-01	pH 值	/	7.87	/	/
			有机质, g/kg	/	9.23	/	/
			全氮, %	/	0.056	/	/
			有效磷, mg/kg	/	9.1	/	/
			速效钾, mg/kg	/	170	/	/
	F3 202402942-T003	202402942-T003-01-01	pH 值	/	6.96	/	/
			有机质, g/kg	/	12.6	/	/
			全氮, %	/	0.077	/	/
			有效磷, mg/kg	/	5.4	/	/
			速效钾, mg/kg	/	155	/	/
	F4 202402942-T004	202402942-T004-01-01	pH 值	/	7.13	/	/
			有机质, g/kg	/	10.2	/	/
			全氮, %	/	0.062	/	/
			有效磷, mg/kg	/	8.3	/	/
			速效钾, mg/kg	/	154	/	/
F5 202402942-T005	202402942-T005-01-01	pH 值	/	6.59	/	/	
		有机质, g/kg	/	8.07	/	/	
		全氮, %	/	0.049	/	/	
		有效磷, mg/kg	/	7.6	/	/	
		速效钾, mg/kg	/	154	/	/	

辽宁通正检测有限公司

检验检测报告

№: GFT-H202402942

共 11 页 第 3 页

类别	点位名称/编号	样品编号	检验项目	标准要求	检验结果	单项结论	备注
土壤	F9 202402942-T006	202402942-T006-01-01	pH 值	/	6.74	/	/
			有机质, g/kg	/	12.7	/	/
			全氮, %	/	0.077	/	/
			有效磷, mg/kg	/	7.7	/	/
			速效钾, mg/kg	/	203	/	/
	F10 202402942-T007	202402942-T007-01-01	pH 值	/	7.83	/	/
			有机质, g/kg	/	7.78	/	/
			全氮, %	/	0.048	/	/
			有效磷, mg/kg	/	5.1	/	/
			速效钾, mg/kg	/	194	/	/
	F11 202402942-T008	202402942-T008-01-01	pH 值	/	7.68	/	/
			有机质, g/kg	/	10.0	/	/
			全氮, %	/	0.061	/	/
			有效磷, mg/kg	/	5.3	/	/
			速效钾, mg/kg	/	185	/	/
	F13 202402942-T009	202402942-T009-01-01	pH 值	/	7.51	/	/
			有机质, g/kg	/	5.33	/	/
			全氮, %	/	0.033	/	/
			有效磷, mg/kg	/	5.4	/	/
			速效钾, mg/kg	/	180	/	/
F14 202402942-T010	202402942-T010-01-01	pH 值	/	6.59	/	/	
		有机质, g/kg	/	6.17	/	/	
		全氮, %	/	0.038	/	/	
		有效磷, mg/kg	/	5.8	/	/	
		速效钾, mg/kg	/	176	/	/	

辽宁通正检测有限公司

检 验 检 测 报 告

№: GFT-H202402942

共 11 页 第 4 页

类别	点位名称/编号	样品编号	检验项目	标准要求	检验结果	单项结论	备注
土壤	F15 202402942-T011	202402942-T011-01-01	pH 值	/	6.86	/	/
			有机质, g/kg	/	17.4	/	/
			全氮, %	/	0.105	/	/
			有效磷, mg/kg	/	5.5	/	/
			速效钾, mg/kg	/	147	/	/
	F18 202402942-T012	202402942-T012-01-01	pH 值	/	7.74	/	/
			有机质, g/kg	/	11.0	/	/
			全氮, %	/	0.067	/	/
			有效磷, mg/kg	/	5.7	/	/
			速效钾, mg/kg	/	162	/	/
	F19 202402942-T013	202402942-T013-01-01	pH 值	/	8.02	/	/
			有机质, g/kg	/	10.4	/	/
			全氮, %	/	0.064	/	/
			有效磷, mg/kg	/	6.7	/	/
			速效钾, mg/kg	/	146	/	/
	F21 202402942-T014	202402942-T014-01-01	pH 值	/	6.80	/	/
			有机质, g/kg	/	14.6	/	/
			全氮, %	/	0.088	/	/
			有效磷, mg/kg	/	5.4	/	/
			速效钾, mg/kg	/	185	/	/
F22 202402942-T015	202402942-T015-01-01	pH 值	/	6.67	/	/	
		有机质, g/kg	/	8.56	/	/	
		全氮, %	/	0.052	/	/	
		有效磷, mg/kg	/	5.2	/	/	
		速效钾, mg/kg	/	162	/	/	



辽宁通正检测有限公司

检验检测报告

№: GFT-H202402942

共 11 页 第 5 页

类别	点位名称/编号	样品编号	检验项目	标准要求	检验结果	单项结论	备注
土壤	F23 202402942-T016	202402942-T016-01-01	pH 值	/	6.68	/	/
			有机质, g/kg	/	15.2	/	/
			全氮, %	/	0.092	/	/
			有效磷, mg/kg	/	19.7	/	/
			速效钾, mg/kg	/	179	/	/
	F24 202402942-T017	202402942-T017-01-01	pH 值	/	7.40	/	/
			有机质, g/kg	/	15.5	/	/
			全氮, %	/	0.094	/	/
			有效磷, mg/kg	/	20.5	/	/
			速效钾, mg/kg	/	200	/	/
	F25 202402942-T018	202402942-T018-01-01	pH 值	/	7.09	/	/
			有机质, g/kg	/	16.2	/	/
			全氮, %	/	0.098	/	/
			有效磷, mg/kg	/	21.2	/	/
			速效钾, mg/kg	/	185	/	/
	F26 202402942-T019	202402942-T019-01-01	pH 值	/	7.14	/	/
			有机质, g/kg	/	3.99	/	/
			全氮, %	/	0.025	/	/
			有效磷, mg/kg	/	6.0	/	/
			速效钾, mg/kg	/	204	/	/
F27 202402942-T020	202402942-T020-01-01	pH 值	/	6.79	/	/	
		有机质, g/kg	/	12.1	/	/	
		全氮, %	/	0.073	/	/	
		有效磷, mg/kg	/	5.5	/	/	
		速效钾, mg/kg	/	197	/	/	

辽宁通正检测有限公司

检 验 检 测 报 告

№: GFT-H202402942

共 11 页 第 6 页

类别	点位名称/编号	样品编号	检验项目	标准要求	检验结果	单项结论	备注
土壤	F28 202402942-T021	202402942-T021-01-01	pH 值	/	6.62	/	/
			有机质, g/kg	/	13.8	/	/
			全氮, %	/	0.084	/	/
			有效磷, mg/kg	/	5.4	/	/
			速效钾, mg/kg	/	150	/	/
	F30 202402942-T022	202402942-T022-01-01	pH 值	/	6.79	/	/
			有机质, g/kg	/	4.79	/	/
			全氮, %	/	0.030	/	/
			有效磷, mg/kg	/	5.6	/	/
			速效钾, mg/kg	/	182	/	/
	F31 202402942-T023	202402942-T023-01-01	pH 值	/	6.89	/	/
			有机质, g/kg	/	6.60	/	/
			全氮, %	/	0.041	/	/
			有效磷, mg/kg	/	6.5	/	/
			速效钾, mg/kg	/	175	/	/
	F32 202402942-T024	202402942-T024-01-01	pH 值	/	6.61	/	/
			有机质, g/kg	/	7.58	/	/
			全氮, %	/	0.047	/	/
			有效磷, mg/kg	/	6.8	/	/
			速效钾, mg/kg	/	147	/	/
F33 202402942-T025	202402942-T025-01-01	pH 值	/	6.73	/	/	
		有机质, g/kg	/	4.76	/	/	
		全氮, %	/	0.030	/	/	
		有效磷, mg/kg	/	5.4	/	/	
		速效钾, mg/kg	/	159	/	/	

辽宁通正检测有限公司

检验检测报告

№: GFT-H202402942

共 11 页 第 7 页

类别	点位名称/编号	样品编号	检验项目	标准要求	检验结果	单项结论	备注
土壤	F34 202402942-T026	202402942-T026-01-01	pH 值	/	6.60	/	/
			有机质, g/kg	/	11.1	/	/
			全氮, %	/	0.068	/	/
			有效磷, mg/kg	/	5.8	/	/
			速效钾, mg/kg	/	150	/	/
	F35 202402942-T027	202402942-T027-01-01	pH 值	/	7.72	/	/
			有机质, g/kg	/	8.47	/	/
			全氮, %	/	0.052	/	/
			有效磷, mg/kg	/	5.8	/	/
			速效钾, mg/kg	/	151	/	/
	F37 202402942-T028	202402942-T028-01-01	pH 值	/	7.51	/	/
			有机质, g/kg	/	5.65	/	/
			全氮, %	/	0.035	/	/
			有效磷, mg/kg	/	5.5	/	/
			速效钾, mg/kg	/	184	/	/
	F41 202402942-T029	202402942-T029-01-01	pH 值	/	7.10	/	/
			有机质, g/kg	/	7.70	/	/
			全氮, %	/	0.047	/	/
			有效磷, mg/kg	/	17.0	/	/
			速效钾, mg/kg	/	153	/	/
F42 202402942-T030	202402942-T030-01-01	pH 值	/	7.03	/	/	
		有机质, g/kg	/	9.77	/	/	
		全氮, %	/	0.060	/	/	
		有效磷, mg/kg	/	10.5	/	/	
		速效钾, mg/kg	/	150	/	/	

辽宁通正检测有限公司

检 验 检 测 报 告

№: GFT-H202402942

共 11 页 第 8 页

类别	点位名称/编号	样品编号	检验项目	标准要求	检验结果	单项结论	备注
土壤	F43 202402942-T031	202402942-T031-01-01	pH 值	/	7.00	/	/
			有机质, g/kg	/	10.7	/	/
			全氮, %	/	0.065	/	/
			有效磷, mg/kg	/	10.9	/	/
			速效钾, mg/kg	/	199	/	/
	F44 202402942-T032	202402942-T032-01-01	pH 值	/	7.72	/	/
			有机质, g/kg	/	11.9	/	/
			全氮, %	/	0.072	/	/
			有效磷, mg/kg	/	5.8	/	/
			速效钾, mg/kg	/	156	/	/
	F46 202402942-T033	202402942-T033-01-01	pH 值	/	6.61	/	/
			有机质, g/kg	/	10.2	/	/
			全氮, %	/	0.062	/	/
			有效磷, mg/kg	/	20.8	/	/
			速效钾, mg/kg	/	180	/	/
	F47 202402942-T034	202402942-T034-01-01	pH 值	/	7.06	/	/
			有机质, g/kg	/	18.7	/	/
			全氮, %	/	0.113	/	/
			有效磷, mg/kg	/	21.7	/	/
			速效钾, mg/kg	/	155	/	/
F51 202402942-T035	202402942-T035-01-01	pH 值	/	7.49	/	/	
		有机质, g/kg	/	10.6	/	/	
		全氮, %	/	0.065	/	/	
		有效磷, mg/kg	/	22.5	/	/	
		速效钾, mg/kg	/	179	/	/	

辽宁通正检测有限公司

检验检测报告

№: GFT-H202402942

共 11 页 第 9 页

类别	点位名称/编号	样品编号	检验项目	标准要求	检验结果	单项结论	备注
土壤	F52 202402942-T036	202402942-T036-01-01	pH 值	/	6.84	/	/
			有机质, g/kg	/	6.64	/	/
			全氮, %	/	0.041	/	/
			有效磷, mg/kg	/	17.4	/	/
			速效钾, mg/kg	/	181	/	/
	F53 202402942-T037	202402942-T037-01-01	pH 值	/	7.30	/	/
			有机质, g/kg	/	16.3	/	/
			全氮, %	/	0.099	/	/
			有效磷, mg/kg	/	28.5	/	/
			速效钾, mg/kg	/	184	/	/
	F65 202402942-T038	202402942-T038-01-01	pH 值	/	7.79	/	/
			有机质, g/kg	/	14.0	/	/
			全氮, %	/	0.085	/	/
			有效磷, mg/kg	/	23.7	/	/
			速效钾, mg/kg	/	189	/	/
	F66 202402942-T039	202402942-T039-01-01	pH 值	/	7.69	/	/
			有机质, g/kg	/	17.4	/	/
			全氮, %	/	0.105	/	/
			有效磷, mg/kg	/	5.9	/	/
			速效钾, mg/kg	/	167	/	/
道路 202402942-T040	202402942-T040-01-01	pH 值	/	7.90	/	/	
		有机质, g/kg	/	6.61	/	/	
		全氮, %	/	0.040	/	/	
		有效磷, mg/kg	/	5.4	/	/	
		速效钾, mg/kg	/	164	/	/	

以下空白

辽宁通正检测有限公司

检验检测报告（附页）

№: GFT-H202402942

共 11 页 第 10 页

类别	检测点位名称（采样深度）及编号	检测点位描述	样品编号	样品状态	样品数量	检测项目	收样日期
土壤	F1 202402942-T001	/	202402942-T001-01-01	黑色、潮	500g	全氮等 5 项	2024-12-10
	F2 202402942-T002	/	202402942-T002-01-01	黑色、潮	500g	全氮等 5 项	2024-12-10
	F3 202402942-T003	/	202402942-T003-01-01	黑色、潮	500g	全氮等 5 项	2024-12-10
	F4 202402942-T004	/	202402942-T004-01-01	黑色、潮	500g	全氮等 5 项	2024-12-10
	F5 202402942-T005	/	202402942-T005-01-01	黑色、潮	500g	全氮等 5 项	2024-12-10
	F9 202402942-T006	/	202402942-T006-01-01	黑色、潮	1.0kg	全氮等 5 项	2024-12-10
	F10 202402942-T007	/	202402942-T007-01-01	黑色、潮	1.0kg	全氮等 5 项	2024-12-10
	F11 202402942-T008	/	202402942-T008-01-01	黑色、潮	1.0kg	全氮等 5 项	2024-12-10
	F13 202402942-T009	/	202402942-T009-01-01	黑色、潮	1.0kg	全氮等 5 项	2024-12-10
	F14 202402942-T010	/	202402942-T010-01-01	黑色、潮	1.0kg	全氮等 5 项	2024-12-10
	F15 202402942-T011	/	202402942-T011-01-01	黑色、潮	1.0kg	全氮等 5 项	2024-12-10
	F18 202402942-T012	/	202402942-T012-01-01	黑色、潮	1.0kg	全氮等 5 项	2024-12-10
	F19 202402942-T013	/	202402942-T013-01-01	黑色、潮	1.0kg	全氮等 5 项	2024-12-10
	F21 202402942-T014	/	202402942-T014-01-01	黑色、潮	1.0kg	全氮等 5 项	2024-12-10
	F22 202402942-T015	/	202402942-T015-01-01	黑色、潮	1.0kg	全氮等 5 项	2024-12-10
	F23 202402942-T016	/	202402942-T016-01-01	黑色、潮	1.0kg	全氮等 5 项	2024-12-10
	F24 202402942-T017	/	202402942-T017-01-01	黑色、潮	1.0kg	全氮等 5 项	2024-12-10
	F25 202402942-T018	/	202402942-T018-01-01	黑色、潮	1.0kg	全氮等 5 项	2024-12-10
	F26 202402942-T019	/	202402942-T019-01-01	黑色、潮	1.0kg	全氮等 5 项	2024-12-10
	F27 202402942-T020	/	202402942-T020-01-01	黑色、潮	1.0kg	全氮等 5 项	2024-12-10

辽宁通正检测有限公司

辽宁通正检测有限公司

检验检测报告（附页）

№: GFT-H202402942

共 11 页 第 11 页

类别	检测点位名称（采样深度）及编号	检测点位描述	样品编号	样品状态	样品数量	检测项目	收样日期
土壤	F28 202402942-T021	/	202402942-T021-01-01	黑色、潮	1.0kg	全氮等 5 项	2024-12-10
	F30 202402942-T022	/	202402942-T022-01-01	黑色、潮	1.0kg	全氮等 5 项	2024-12-10
	F31 202402942-T023	/	202402942-T023-01-01	黑色、潮	1.0kg	全氮等 5 项	2024-12-10
	F32 202402942-T024	/	202402942-T024-01-01	黑色、潮	1.0kg	全氮等 5 项	2024-12-10
	F33 202402942-T025	/	202402942-T025-01-01	黑色、潮	1.0kg	全氮等 5 项	2024-12-10
	F34 202402942-T026	/	202402942-T026-01-01	黑色、潮	1.0kg	全氮等 5 项	2024-12-10
	F35 202402942-T027	/	202402942-T027-01-01	黑色、潮	1.0kg	全氮等 5 项	2024-12-10
	F37 202402942-T028	/	202402942-T028-01-01	黑色、潮	1.0kg	全氮等 5 项	2024-12-10
	F41 202402942-T029	/	202402942-T029-01-01	黑色、潮	1.0kg	全氮等 5 项	2024-12-10
	F42 202402942-T030	/	202402942-T030-01-01	黑色、潮	1.0kg	全氮等 5 项	2024-12-10
	F43 202402942-T031	/	202402942-T031-01-01	黑色、潮	1.0kg	全氮等 5 项	2024-12-10
	F44 202402942-T032	/	202402942-T032-01-01	黑色、潮	1.0kg	全氮等 5 项	2024-12-10
	F46 202402942-T033	/	202402942-T033-01-01	黑色、潮	1.0kg	全氮等 5 项	2024-12-10
	F47 202402942-T034	/	202402942-T034-01-01	黑色、潮	1.0kg	全氮等 5 项	2024-12-10
	F51 202402942-T035	/	202402942-T035-01-01	黑色、潮	1.0kg	全氮等 5 项	2024-12-10
	F52 202402942-T036	/	202402942-T036-01-01	黑色、潮	1.0kg	全氮等 5 项	2024-12-10
	F53 202402942-T037	/	202402942-T037-01-01	黑色、潮	1.0kg	全氮等 5 项	2024-12-10
	F65 202402942-T038	/	202402942-T038-01-01	黑色、潮	1.0kg	全氮等 5 项	2024-12-10
	F66 202402942-T039	/	202402942-T039-01-01	黑色、潮	1.0kg	全氮等 5 项	2024-12-10
	道路 202402942-T040	/	202402942-T040-01-01	黑色、潮	1.0kg	全氮等 5 项	2024-12-10

注 意 事 项

1. 检验检测报告无“检验检测专用章”无效。
2. 检验检测报告无检验人、审核人、批准人（签发人）签字无效。
3. 检验检测报告涂改无效。
4. 未经本公司书面批准，不得复制（全文复制除外）检验检测报告。
5. 客户送样检验，结果仅对客户提供的样品负责。采样检测结果仅对当时工况及环境状况有效。
6. 检验检测项目中注“※”者，为分包项目。
7. 检验检测结果申诉有效期为收到检验检测报告之日起十五天，过期不予受理。
8. 未加盖资质认定标志的检验检测报告仅供客户内部使用，不作任何其他证明作用。
9. 样品及客户信息由客户提供，本公司不承担证实客户提供信息的真实性、准确性、适当性和（或）完整性责任。

地 址：沈阳市铁西区北一西路 52 甲 3 号

邮 编：110026

电 话：024-25868777 转 6102

传 真：024-25868777

网 址：www.gfttest.cn

电子邮箱：gft@gfttest.cn

阜新市生态环境局

阜环审〔2024〕29号

关于《华润新能源阜新富胜300MW风电项目环境影响报告表》的批复

华润新能源（阜新）风能有限公司：

你单位报送的《华润新能源阜新富胜300MW风电项目环境影响报告表》（以下简称《报告表》）及申请收悉，经我局建设项目审查委员会研究，批复如下：

一、本项目位于辽宁省阜新市阜新蒙古族自治县境内，本项目总装机容量为300MW，选用单机容量为6.25MW的风力发电机组48台+5台备选，并配套建设48台+5台备选箱式变压器。场内线路采用35kV集电线路，场内各风力发电机组汇成12回35kV架空线路，接入本项目新建的220kV升压站，最终接入电网系统。本项目最终风力发电机组为48台，项目工程占地永久占地37.458hm²，临时占地59.57hm²。项目总投资为170432.14万元，环境保护投资1492万元。

二、阜新市生态环境保护服务中心以《关于华润新能源阜新富胜300MW风电项目环境影响报告表的评估意见》（阜环评估〔2024〕125号）出具项目建设可行意见。项目符合国家产业政策，符合阜新电力发展规划，选址经涉及的各部门同意。

经我局建设项目审查委员会研究，在严格落实各项环境保护措施，做到污染物达标排放、有效防控生态破坏的条件下，项目在环境保护方面是可行的。

三、本项目应严格按照《报告表》提出的各项污染防治措施进行工程设计、建设与管理，严格执行环境保护“三同时”，应重点做好以下工作：

（一）严格落实项目施工期的废气、废水、噪声、固废污染防治措施，保证各类污染物达标排放。

（二）严格落实生态保护措施，合理设计施工工期，削减施工土石方扰动量，合理堆放废渣、弃石，尽可能避让林地，减少工程对沿线植被的砍伐，按照“占补平衡”的原则做好生态补偿和恢复，及时恢复原有土地使用功能，有效防控生态破坏。

（三）事故油、废润滑油、废液压油、废变压器油和废蓄电池由有资质单位全部回收处理利用，不得外排；废弃变压器由厂家回收处置。

（四）在风电机微观选址过程中应对风电机安装位置准确核定，风机与附近居民住宅等环境敏感目标的距离需满足报告表确定的噪声和光影防护距离要求，确保不发生噪声和光影扰民影响。

四、其他相关要求

（一）严格按照《报告表》所列建设内容进行建设，在建设地点、性质、规模、生产工艺、污染防治和生态保护等措施发生重大变动时需重新进行环境影响评价。

(二)在工程施工和运行过程中,需建立畅通的公众参与平台,及时解决公众担忧的环境问题,满足公众合理的环境诉求。定期发布环境信息,并主动接受社会监督。

(三)配合地方政府落实好规划及审批村镇用地时应执行的环保要求,不应在本项目噪声及光影防护距离内批建居民住宅等环境敏感目标。建设期和运营期若发生环境扰民投诉案件,你公司须积极配合地方政府妥善解决。

(五)项目实施建设必须严格执行环境保护设施与主体工程同时设计、同时施工、同时投产使用的环境保护“三同时”制度,落实各项生态环境保护措施。项目建成后,应按规定程序实施竣工环境保护验收。

五、阜新生态环境局阜新县分局负责该项目的环境保护“三同时”监督检查及管理工作。

阜新市生态环境局

2024年12月9日



各拉村、三家子村、下招束沟村；老河土镇衣家洼子村范围内集体林地面积 5.0296 公顷；国有阜新蒙古族自治县建设林场 1 工区范围内国有林地面积 0.0830 公顷。临时使用林地期限为 2 年，临时使用林地用途为临时道路、吊装平台和集电线路。

二、你单位要按照有关规定办理用地相关审批手续。需要采伐被临时使用林地上的林木，要依法依规办理林木采伐许可手续。

三、你单位要做好生态保护工作，采取有效措施，加强施工管理，严禁超范围使用林地，杜绝非法采伐、破坏植被等行为。要严格遵守林区防火有关规定，严防森林火灾。

四、本临时使用林地审批同意书有效期为 2 年，自发布之日起计算。临时使用林地期满后，你单位应当在一年内恢复被使用林地的植被和林业生产条件，并归还林地，接受阜新蒙古族自治县林业和草原行政主管部门的监督和检查，由乡镇人民政府进行监管。批准期限届满后仍需继续使用林地的，应当在届满前 3 个月向我局提出延续临时使用林地申请，我局将按照有关规定进行审查，作出延续行政许可决定，临时使用林地期满未申请延期的，本临时使用林地审批同意书自动失效。

(此页无正文)

阜新蒙古族自治县林业和草原局

2026年5月13日



抄送：阜新蒙古族自治县建设镇人民政府、阜新蒙古族自治县大固本镇人民政府、阜新蒙古族自治县务欢池镇人民政府、阜新蒙古族自治县招束沟镇人民、阜新蒙古族自治县老河土镇人民政府

土地所有权人对土地复垦方案的意见

经我村集体研究，意见如下：

1.沈阳昊鑫科技有限公司编制的《华润新能源阜新富胜 300MW 风电项目临时用地土地复垦方案》中损毁土地为集体土地，归我村集体所有，权属清晰，无争议。

2.建设单位在项目施工过程中拟对我村土地造成损毁，损毁面积为 1.1412hm²，其中损毁旱地 0.9359hm²、林地 0.2053hm²，情况属实。

3.建设单位在《方案》编制过程中充分征求了我村集体对损毁土地复垦的意见建议。

4.我村集体同意华润新能源（阜新）风能有限公司占用我村集体土地进行施工，同意损毁土地的复垦方向、复垦措施及复垦率 100% 等预期目标。

综上，同意本临时用地土地复垦方案的实施。

土地所有权人：（盖章）

2026 年 4 月 17 日



土地所有权人对土地复垦方案的意见

经我村集体研究，意见如下：

1.沈阳昊鑫科技有限公司编制的《华润新能源阜新富胜 300MW 风电项目临时用地土地复垦方案》中损毁土地为集体土地，归我村集体所有，权属清晰，无争议。

2.建设单位在项目施工过程中拟对我村土地造成损毁，损毁面积为 0.3425hm²，其中损毁旱地 0.3425hm²，情况属实。

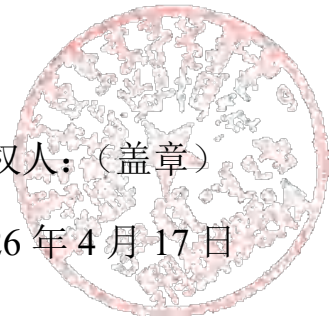
3.建设单位在《方案》编制过程中充分征求了我村集体对损毁土地复垦的意见建议。

4.我村集体同意华润新能源（阜新）风能有限公司占用我村集体土地进行施工，同意损毁土地的复垦方向、复垦措施及复垦率 100% 等预期目标。

综上，同意本临时用地土地复垦方案的实施。

土地所有权人：（盖章）

2026 年 4 月 17 日



土地所有权人对土地复垦方案的意见

经我村集体研究，意见如下：

1.沈阳昊鑫科技有限公司编制的《华润新能源阜新富胜 300MW 风电项目临时用地土地复垦方案》中损毁土地为集体土地，归我村集体所有，权属清晰，无争议。

2.建设单位在项目施工过程中拟对我村土地造成损毁，损毁面积为 0.2437hm²，其中损毁林地 0.2437hm²，情况属实。

3.建设单位在《方案》编制过程中充分征求了我村集体对损毁土地复垦的意见建议。

4.我村集体同意华润新能源（阜新）风能有限公司占用我村集体土地进行施工，同意损毁土地的复垦方向、复垦措施及复垦率 100% 等预期目标。

综上，同意本临时用地土地复垦方案的实施。

土地所有权人：（盖章）

2026 年 4 月 17 日



土地所有权人对土地复垦方案的意见

经我村集体研究，意见如下：

1.沈阳昊鑫科技有限公司编制的《华润新能源阜新富胜 300MW 风电项目临时用地土地复垦方案》中损毁土地为集体土地，归我村集体所有，权属清晰，无争议。

2.建设单位在项目施工过程中拟对我村土地造成损毁，损毁面积为 0.2738hm²，其中损毁旱地 0.2611hm²，林地 0.0127hm²，情况属实。

3.建设单位在《方案》编制过程中充分征求了我村集体对损毁土地复垦的意见建议。

4.我村集体同意华润新能源（阜新）风能有限公司占用我村集体土地进行施工，同意损毁土地的复垦方向、复垦措施及复垦率 100% 等预期目标。

综上，同意本临时用地土地复垦方案的实施。

土地所有权人：（盖章）

2026年4月17日



土地所有权人对土地复垦方案的意见

经我村集体研究，意见如下：

1.沈阳昊鑫科技有限公司编制的《华润新能源阜新富胜 300MW 风电项目临时用地土地复垦方案》中损毁土地为集体土地，归我村集体所有，权属清晰，无争议。

2.建设单位在项目施工过程中拟对我村土地造成损毁，损毁面积为 1.0998hm²，其中损毁旱地 1.0580hm²，林地 0.0418hm²，情况属实。

3.建设单位在《方案》编制过程中充分征求了我村集体对损毁土地复垦的意见建议。

4.我村集体同意华润新能源（阜新）风能有限公司占用我村集体土地进行施工，同意损毁土地的复垦方向、复垦措施及复垦率 100% 等预期目标。

综上，同意本临时用地土地复垦方案的实施。

土地所有权人：（盖章）

2026年4月17日



土地所有权人对土地复垦方案的意见

经我村集体研究，意见如下：

1.沈阳昊鑫科技有限公司编制的《华润新能源阜新富胜 300MW 风电项目临时用地土地复垦方案》中损毁土地为集体土地，归我村集体所有，权属清晰，无争议。

2.建设单位在项目施工过程中拟对我村土地造成损毁，损毁面积为 1.1077hm²，其中损毁旱地 0.7997hm²，林地 0.3080hm²，情况属实。

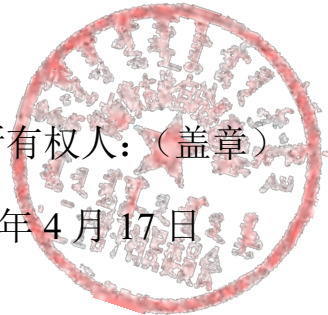
3.建设单位在《方案》编制过程中充分征求了我村集体对损毁土地复垦的意见建议。

4.我村集体同意华润新能源（阜新）风能有限公司占用我村集体土地进行施工，同意损毁土地的复垦方向、复垦措施及复垦率 100% 等预期目标。

综上，同意本临时用地土地复垦方案的实施。

土地所有权人：（盖章）

2026 年 4 月 17 日



土地所有权人对土地复垦方案的意见

经我村集体研究，意见如下：

1.沈阳昊鑫科技有限公司编制的《华润新能源阜新富胜 300MW 风电项目临时用地土地复垦方案》中损毁土地为集体土地，归我村集体所有，权属清晰，无争议。

2.建设单位在项目施工过程中拟对我村土地造成损毁，损毁面积为 0.3181hm²，其中损毁旱地 0.1846hm²，林地 0.1335hm²，情况属实。


3.建设单位在《方案》编制过程中充分征求了我村集体对损毁土地复垦的意见建议。

4.我村集体同意华润新能源（阜新）风能有限公司占用我村集体土地进行施工，同意损毁土地的复垦方向、复垦措施及复垦率 100% 等预期目标。

综上，同意本临时用地土地复垦方案的实施。

土地所有权人：（盖章）

2026 年 4 月 17 日



土地所有权人对土地复垦方案的意见

经我村集体研究，意见如下：

1.沈阳昊鑫科技有限公司编制的《华润新能源阜新富胜 300MW 风电项目临时用地土地复垦方案》中损毁土地为集体土地，归我村集体所有，权属清晰，无争议。

2.建设单位在项目施工过程中拟对我村土地造成损毁，损毁面积为 0.8791hm²，其中损毁旱地 0.6842hm²，种植园用地 0.0388hm²，林地 0.1561hm²，情况属实。

3.建设单位在《方案》编制过程中充分征求了我村集体对损毁土地复垦的意见建议。

4.我村集体同意华润新能源（阜新）风能有限公司占用我村集体土地进行施工，同意损毁土地的复垦方向、复垦措施及复垦率 100% 等预期目标。

综上，同意本临时用地土地复垦方案的实施。

土地所有权人：（盖章）

2026 年 4 月 17 日



土地所有权人对土地复垦方案的意见

经我村集体研究，意见如下：

1.沈阳昊鑫科技有限公司编制的《华润新能源阜新富胜 300MW 风电项目临时用地土地复垦方案》中损毁土地为集体土地，归我村集体所有，权属清晰，无争议。

2.建设单位在项目施工过程中拟对我村土地造成损毁，损毁面积为 0.5179hm²，其中损毁旱地 0.5179hm²，情况属实。


3.建设单位在《方案》编制过程中充分征求了我村集体对损毁土地复垦的意见建议。

4.我村集体同意华润新能源（阜新）风能有限公司占用我村集体土地进行施工，同意损毁土地的复垦方向、复垦措施及复垦率 100% 等预期目标。

综上，同意本临时用地土地复垦方案的实施。

土地所有权人：（盖章）

2026 年 4 月 17 日



土地所有权人对土地复垦方案的意见

经我村集体研究，意见如下：

1.沈阳昊鑫科技有限公司编制的《华润新能源阜新富胜 300MW 风电项目临时用地土地复垦方案》中损毁土地为集体土地，归我村集体所有，权属清晰，无争议。

2.建设单位在项目施工过程中拟对我村土地造成损毁，损毁面积为 0.4083hm²，其中损毁旱地 0.1559hm²，林地 0.2524hm²，情况属实。

3.建设单位在《方案》编制过程中充分征求了我村集体对损毁土地复垦的意见建议。

4.我村集体同意华润新能源（阜新）风能有限公司占用我村集体土地进行施工，同意损毁土地的复垦方向、复垦措施及复垦率 100% 等预期目标。

综上，同意本临时用地土地复垦方案的实施。

土地所有权人：（盖章）

2026 年 4 月 17 日



土地所有权人对土地复垦方案的意见

经我村集体研究，意见如下：

1.沈阳昊鑫科技有限公司编制的《华润新能源阜新富胜 300MW 风电项目临时用地土地复垦方案》中损毁土地为集体土地，归我村集体所有，权属清晰，无争议。

2.建设单位在项目施工过程中拟对我村土地造成损毁，损毁面积为 0.5891hm²，其中损毁旱地 0.5529hm²，林地 0.0362hm²，情况属实。

3.建设单位在《方案》编制过程中充分征求了我村集体对损毁土地复垦的意见建议。

4.我村集体同意华润新能源（阜新）风能有限公司占用我村集体土地进行施工，同意损毁土地的复垦方向、复垦措施及复垦率 100% 等预期目标。

综上，同意本临时用地土地复垦方案的实施。

土地所有权人：（盖章）

2026 年 4 月 17 日



土地所有权人对土地复垦方案的意见

经我村集体研究，意见如下：

1.沈阳昊鑫科技有限公司编制的《华润新能源阜新富胜 300MW 风电项目临时用地土地复垦方案》中损毁土地为集体土地，归我村集体所有，权属清晰，无争议。

2.建设单位在项目施工过程中拟对我村土地造成损毁，损毁面积为 1.3066hm²，其中损毁旱地 1.2970hm²，林地 0.0096hm²，情况属实。

3.建设单位在《方案》编制过程中充分征求了我村集体对损毁土地复垦的意见建议。

4.我村集体同意华润新能源（阜新）风能有限公司占用我村集体土地进行施工，同意损毁土地的复垦方向、复垦措施及复垦率 100% 等预期目标。

综上，同意本临时用地土地复垦方案的实施。

土地所有权人：（盖章）

2026 年 4 月 17 日



土地所有权人对土地复垦方案的意见

经我村集体研究，意见如下：

1.沈阳昊鑫科技有限公司编制的《华润新能源阜新富胜 300MW 风电项目临时用地土地复垦方案》中损毁土地为集体土地，归我村集体所有，权属清晰，无争议。

2.建设单位在项目施工过程中拟对我村土地造成损毁，损毁面积为 1.7976hm²，其中损毁旱地 1.5366hm²，林地 0.2610hm²，情况属实。


3.建设单位在《方案》编制过程中充分征求了我村集体对损毁土地复垦的意见建议。

4.我村集体同意华润新能源（阜新）风能有限公司占用我村集体土地进行施工，同意损毁土地的复垦方向、复垦措施及复垦率 100% 等预期目标。

综上，同意本临时用地土地复垦方案的实施。

土地所有权人：（盖章）

2026 年 4 月 17 日



土地所有权人对土地复垦方案的意见

经我村集体研究，意见如下：

1.沈阳昊鑫科技有限公司编制的《华润新能源阜新富胜 300MW 风电项目临时用地土地复垦方案》中损毁土地为集体土地，归我村集体所有，权属清晰，无争议。

2.建设单位在项目施工过程中拟对我村土地造成损毁，损毁面积为 0.9850hm²，其中损毁旱地 0.7837hm²，林地 0.2013hm²，情况属实。


3.建设单位在《方案》编制过程中充分征求了我村集体对损毁土地复垦的意见建议。

4.我村集体同意华润新能源（阜新）风能有限公司占用我村集体土地进行施工，同意损毁土地的复垦方向、复垦措施及复垦率 100% 等预期目标。

综上，同意本临时用地土地复垦方案的实施。

土地所有权人：（盖章）

2026 年 4 月 17 日



土地所有权人对土地复垦方案的意见

经我村集体研究，意见如下：

1.沈阳昊鑫科技有限公司编制的《华润新能源阜新富胜 300MW 风电项目临时用地土地复垦方案》中损毁土地为集体土地，归我村集体所有，权属清晰，无争议。

2.建设单位在项目施工过程中拟对我村土地造成损毁，损毁面积为 1.0717hm²，其中损毁旱地 0.7508hm²，林地 0.3209hm²，情况属实。

3.建设单位在《方案》编制过程中充分征求了我村集体对损毁土地复垦的意见建议。

4.我村集体同意华润新能源（阜新）风能有限公司占用我村集体土地进行施工，同意损毁土地的复垦方向、复垦措施及复垦率 100% 等预期目标。

综上，同意本临时用地土地复垦方案的实施。

土地所有权人：（盖章）

2026 年 4 月 17 日



土地所有权人对土地复垦方案的意见

经我村集体研究，意见如下：

1.沈阳昊鑫科技有限公司编制的《华润新能源阜新富胜 300MW 风电项目临时用地土地复垦方案》中损毁土地为集体土地，归我村集体所有，权属清晰，无争议。

2.建设单位在项目施工过程中拟对我村土地造成损毁，损毁面积为 1.8437hm²，其中损毁旱地 1.6135hm²，林地 0.2302hm²，情况属实。

3.建设单位在《方案》编制过程中充分征求了我村集体对损毁土地复垦的意见建议。

4.我村集体同意华润新能源（阜新）风能有限公司占用我村集体土地进行施工，同意损毁土地的复垦方向、复垦措施及复垦率 100% 等预期目标。

综上，同意本临时用地土地复垦方案的实施。

土地所有权人：（盖章）

2026 年 4 月 17 日



土地所有权人对土地复垦方案的意见

经我村集体研究，意见如下：

1.沈阳昊鑫科技有限公司编制的《华润新能源阜新富胜 300MW 风电项目临时用地土地复垦方案》中损毁土地为集体土地，归我村集体所有，权属清晰，无争议。

2.建设单位在项目施工过程中拟对我村土地造成损毁，损毁面积为 1.0729hm²，其中损毁旱地 1.0729hm²，情况属实。

3.建设单位在《方案》编制过程中充分征求了我村集体对损毁土地复垦的意见建议。

4.我村集体同意华润新能源（阜新）风能有限公司占用我村集体土地进行施工，同意损毁土地的复垦方向、复垦措施及复垦率 100% 等预期目标。

综上，同意本临时用地土地复垦方案的实施。

土地所有权人：（盖章）

2026 年 4 月 17 日



土地所有权人对土地复垦方案的意见

经我村集体研究，意见如下：

1.沈阳昊鑫科技有限公司编制的《华润新能源阜新富胜 300MW 风电项目临时用地土地复垦方案》中损毁土地为集体土地，归我村集体所有，权属清晰，无争议。

2.建设单位在项目施工过程中拟对我村土地造成损毁，损毁面积为 1.3651hm²，其中损毁旱地 1.0443hm²，林地 0.3208hm²，情况属实。

3.建设单位在《方案》编制过程中充分征求了我村集体对损毁土地复垦的意见建议。

4.我村集体同意华润新能源（阜新）风能有限公司占用我村集体土地进行施工，同意损毁土地的复垦方向、复垦措施及复垦率 100% 等预期目标。

综上，同意本临时用地土地复垦方案的实施。

土地所有权人：（盖章）

2026 年 4 月 17 日



土地所有权人对土地复垦方案的意见

经我村集体研究，意见如下：

1.沈阳昊鑫科技有限公司编制的《华润新能源阜新富胜 300MW 风电项目临时用地土地复垦方案》中损毁土地为集体土地，归我村集体所有，权属清晰，无争议。

2.建设单位在项目施工过程中拟对我村土地造成损毁，损毁面积为 0.4829hm²，其中损毁旱地 0.4829hm²，情况属实。

3.建设单位在《方案》编制过程中充分征求了我村集体对损毁土地复垦的意见建议。

4.我村集体同意华润新能源（阜新）风能有限公司占用我村集体土地进行施工，同意损毁土地的复垦方向、复垦措施及复垦率 100% 等预期目标。

综上，同意本临时用地土地复垦方案的实施。

土地所有权人：（盖章）

2026 年 4 月 17 日



土地所有权人对土地复垦方案的意见

经我村集体研究，意见如下：

1.沈阳昊鑫科技有限公司编制的《华润新能源阜新富胜 300MW 风电项目临时用地土地复垦方案》中损毁土地为集体土地，归我村集体所有，权属清晰，无争议。

2.建设单位在项目施工过程中拟对我村土地造成损毁，损毁面积为 0.7868hm²，其中损毁旱地 0.7868hm²，情况属实。

3.建设单位在《方案》编制过程中充分征求了我村集体对损毁土地复垦的意见建议。

4.我村集体同意华润新能源（阜新）风能有限公司占用我村集体土地进行施工，同意损毁土地的复垦方向、复垦措施及复垦率 100% 等预期目标。

综上，同意本临时用地土地复垦方案的实施。

土地所有权人：（盖章）

2026 年 4 月 17 日



土地所有权人对土地复垦方案的意见

经我村集体研究，意见如下：

1.沈阳昊鑫科技有限公司编制的《华润新能源阜新富胜 300MW 风电项目临时用地土地复垦方案》中损毁土地为集体土地，归我村集体所有，权属清晰，无争议。

2.建设单位在项目施工过程中拟对我村土地造成损毁，损毁面积为 0.5008hm²，其中损毁旱地 0.4689hm²，林地 0.0319hm²，情况属实。

3.建设单位在《方案》编制过程中充分征求了我村集体对损毁土地复垦的意见建议。

4.我村集体同意华润新能源（阜新）风能有限公司占用我村集体土地进行施工，同意损毁土地的复垦方向、复垦措施及复垦率 100% 等预期目标。

综上，同意本临时用地土地复垦方案的实施。

土地所有权人：（盖章）

2026 年 4 月 17 日



土地所有权人对土地复垦方案的意见

经我村集体研究，意见如下：

1.沈阳昊鑫科技有限公司编制的《华润新能源阜新富胜 300MW 风电项目临时用地土地复垦方案》中损毁土地为集体土地，归我村集体所有，权属清晰，无争议。

2.建设单位在项目施工过程中拟对我村土地造成损毁，损毁面积为 0.0750hm²，其中损毁旱地 0.0750hm²，情况属实。

3.建设单位在《方案》编制过程中充分征求了我村集体对损毁土地复垦的意见建议。

4.我村集体同意华润新能源（阜新）风能有限公司占用我村集体土地进行施工，同意损毁土地的复垦方向、复垦措施及复垦率 100% 等预期目标。

综上，同意本临时用地土地复垦方案的实施。

土地所有权人：（盖章）

2026 年 4 月 17 日



土地所有权人对土地复垦方案的意见

经我村集体研究，意见如下：

1.沈阳昊鑫科技有限公司编制的《华润新能源阜新富胜 300MW 风电项目临时用地土地复垦方案》中损毁土地为集体土地，归我村集体所有，权属清晰，无争议。

2.建设单位在项目施工过程中拟对我村土地造成损毁，损毁面积为 0.3879hm²，其中损毁旱地 0.3879hm²，情况属实。

3.建设单位在《方案》编制过程中充分征求了我村集体对损毁土地复垦的意见建议。

4.我村集体同意华润新能源（阜新）风能有限公司占用我村集体土地进行施工，同意损毁土地的复垦方向、复垦措施及复垦率 100% 等预期目标。

综上，同意本临时用地土地复垦方案的实施。

土地所有权人：（盖章）

2026 年 4 月 17 日



土地所有权人对土地复垦方案的意见

经我村集体研究，意见如下：

1.沈阳昊鑫科技有限公司编制的《华润新能源阜新富胜 300MW 风电项目临时用地土地复垦方案》中损毁土地为集体土地，归我村集体所有，权属清晰，无争议。

2.建设单位在项目施工过程中拟对我村土地造成损毁，损毁面积为 1.4797hm²，其中损毁旱地 1.4797hm²，情况属实。


3.建设单位在《方案》编制过程中充分征求了我村集体对损毁土地复垦的意见建议。

4.我村集体同意华润新能源（阜新）风能有限公司占用我村集体土地进行施工，同意损毁土地的复垦方向、复垦措施及复垦率 100% 等预期目标。

综上，同意本临时用地土地复垦方案的实施。

土地所有权人：（盖章）

2026 年 4 月 17 日



土地所有权人对土地复垦方案的意见

经我村集体研究，意见如下：

1.沈阳昊鑫科技有限公司编制的《华润新能源阜新富胜 300MW 风电项目临时用地土地复垦方案》中损毁土地为集体土地，归我村集体所有，权属清晰，无争议。

2.建设单位在项目施工过程中拟对我村土地造成损毁，损毁面积为 2.0347hm²，其中损毁旱地 2.0172hm²，种植园用地 0.0004hm²，林地 0.0171hm²，情况属实。


3.建设单位在《方案》编制过程中充分征求了我村集体对损毁土地复垦的意见建议。

4.我村集体同意华润新能源（阜新）风能有限公司占用我村集体土地进行施工，同意损毁土地的复垦方向、复垦措施及复垦率 100% 等预期目标。

综上，同意本临时用地土地复垦方案的实施。

土地所有权人：（盖章）

2026 年 4 月 17 日



土地所有权人对土地复垦方案的意见

经我村集体研究，意见如下：

1.沈阳昊鑫科技有限公司编制的《华润新能源阜新富胜 300MW 风电项目临时用地土地复垦方案》中损毁土地为集体土地，归我村集体所有，权属清晰，无争议。

2.建设单位在项目施工过程中拟对我村土地造成损毁，损毁面积为 1.0804hm²，其中损毁旱地 1.0148hm²，种植园用地 0.0145hm²，林地 0.0511hm²，情况属实。


3.建设单位在《方案》编制过程中充分征求了我村集体对损毁土地复垦的意见建议。

4.我村集体同意华润新能源（阜新）风能有限公司占用我村集体土地进行施工，同意损毁土地的复垦方向、复垦措施及复垦率 100% 等预期目标。

综上，同意本临时用地土地复垦方案的实施。

土地所有权人：（盖章）

2026 年 4 月 17 日



土地所有权人对土地复垦方案的意见

经我村集体研究，意见如下：

1.沈阳昊鑫科技有限公司编制的《华润新能源阜新富胜 300MW 风电项目临时用地土地复垦方案》中损毁土地为集体土地，归我村集体所有，权属清晰，无争议。

2.建设单位在项目施工过程中拟对我村土地造成损毁，损毁面积为 0.1119hm²，其中损毁旱地 0.1119hm²，情况属实。

3.建设单位在《方案》编制过程中充分征求了我村集体对损毁土地复垦的意见建议。

4.我村集体同意华润新能源（阜新）风能有限公司占用我村集体土地进行施工，同意损毁土地的复垦方向、复垦措施及复垦率 100% 等预期目标。

综上，同意本临时用地土地复垦方案的实施。

土地所有权人：（盖章）

2026 年 4 月 17 日



土地所有权人对土地复垦方案的意见

经我村集体研究，意见如下：

1.沈阳昊鑫科技有限公司编制的《华润新能源阜新富胜 300MW 风电项目临时用地土地复垦方案》中损毁土地为集体土地，归我村集体所有，权属清晰，无争议。

2.建设单位在项目施工过程中拟对我村土地造成损毁，损毁面积为 0.6655hm²，其中损毁旱地 0.6541hm²，林地 0.0114hm²，情况属实。

3.建设单位在《方案》编制过程中充分征求了我村集体对损毁土地复垦的意见建议。

4.我村集体同意华润新能源（阜新）风能有限公司占用我村集体土地进行施工，同意损毁土地的复垦方向、复垦措施及复垦率 100% 等预期目标。

综上，同意本临时用地土地复垦方案的实施。

土地所有权人：（盖章）

2026 年 4 月 17 日



土地所有权人对土地复垦方案的意见

经我村集体研究，意见如下：

1.沈阳昊鑫科技有限公司编制的《华润新能源阜新富胜 300MW 风电项目临时用地土地复垦方案》中损毁土地为集体土地，归我村集体所有，权属清晰，无争议。

2.建设单位在项目施工过程中拟对我村土地造成损毁，损毁面积为 0.6842hm²，其中损毁旱地 0.4882hm²，林地 0.1960hm²，情况属实。

3.建设单位在《方案》编制过程中充分征求了我村集体对损毁土地复垦的意见建议。

4.我村集体同意华润新能源（阜新）风能有限公司占用我村集体土地进行施工，同意损毁土地的复垦方向、复垦措施及复垦率 100% 等预期目标。

综上，同意本临时用地土地复垦方案的实施。

土地所有权人：（盖章）

2026 年 4 月 17 日



公众参与调查表

姓名	赵凤祥	性别	男 <input checked="" type="checkbox"/> 女 <input type="checkbox"/>	年龄	71
单位	建设镇				
住址	咱不抬村				
文化程度	文盲 <input type="checkbox"/> 小学 <input checked="" type="checkbox"/> 初中 <input type="checkbox"/> 高中 <input type="checkbox"/> 中专 <input type="checkbox"/> 大学 <input type="checkbox"/> 硕士以上 <input type="checkbox"/>				
职业	农民 <input type="checkbox"/> 工人 <input type="checkbox"/> 企事业单位职工 <input type="checkbox"/> 机关干部 <input type="checkbox"/> 教师 <input type="checkbox"/> 学生 <input type="checkbox"/> 离退休人员 <input type="checkbox"/> 其他 <input type="checkbox"/>				
调查内容	1、您是否了解本项目? 十分了解 <input type="checkbox"/> 基本了解 <input checked="" type="checkbox"/> 不了解 <input type="checkbox"/>				
	2、本项目活动对您的主要影响? 土地方面 <input checked="" type="checkbox"/> 建筑物 <input type="checkbox"/> 其他 <input type="checkbox"/> 无影响 <input type="checkbox"/>				
	3、您对本项目的关注程度如何? 很关注 <input checked="" type="checkbox"/> 一般关注 <input type="checkbox"/> 不关注 <input type="checkbox"/>				
	4、您是否同意本方案的复垦方向? 完全同意 <input checked="" type="checkbox"/> 部分同意 <input type="checkbox"/> 不同意 <input type="checkbox"/> 无所谓 <input type="checkbox"/> *若不同意,请说明您对复垦方向的想法:				
	5、您是否同意本方案选择的树种? 完全同意 <input checked="" type="checkbox"/> 部分同意 <input type="checkbox"/> 不同意 <input type="checkbox"/> 无所谓 <input type="checkbox"/> *若不同意,请说明您对选择树种的想法:				
	6、您认为土地复垦能否恢复当地生态环境? 能 <input type="checkbox"/> 不能 <input type="checkbox"/> 不清楚 <input checked="" type="checkbox"/>				
	7、您认为本方案实施后是否对当地经济繁荣和生活水平提高起到一定的积极作用? 有作用 <input type="checkbox"/> 作用不大 <input checked="" type="checkbox"/> 有反作用 <input type="checkbox"/> 不清楚 <input type="checkbox"/>				
	8、您对本项目的态度是: 支持 <input checked="" type="checkbox"/> 反对 <input type="checkbox"/> 较支持 <input type="checkbox"/> 无所谓 <input type="checkbox"/> *若反对,请说明原因:				
	9、您认为本项目的实施对您的生产生活造成多大的影响? 没有影响 <input type="checkbox"/> 影响一般 <input checked="" type="checkbox"/> 影响很大 <input type="checkbox"/> *若有影响,请说明:				
	10、您是否愿意监督或参与本项目复垦? 愿意 <input type="checkbox"/> 不愿意 <input type="checkbox"/> 无所谓 <input checked="" type="checkbox"/>				
	11、您对本项目有何要求或建议: 无				

调查人:张月颖

填表时间:2026年4月20日

公众参与调查表

姓名	张金山	性别	男 <input checked="" type="checkbox"/> 女 <input type="checkbox"/>	年龄	56
单位	建设镇				
住址	塔不台村				
文化程度	文盲 <input type="checkbox"/> 小学 <input type="checkbox"/> 初中 <input checked="" type="checkbox"/> 高中 <input type="checkbox"/> 中专 <input type="checkbox"/> 大学 <input type="checkbox"/> 硕士以上 <input type="checkbox"/>				
职业	农民 <input checked="" type="checkbox"/> 工人 <input type="checkbox"/> 企事业单位职工 <input type="checkbox"/> 机关干部 <input type="checkbox"/> 教师 <input type="checkbox"/> 学生 <input type="checkbox"/> 离退休人员 <input type="checkbox"/> 其他 <input type="checkbox"/>				
调查内容	1、您是否了解本项目? 十分了解 <input type="checkbox"/> 基本了解 <input checked="" type="checkbox"/> 不了解 <input type="checkbox"/>				
	2、本项目活动对您的主要影响? 土地方面 <input checked="" type="checkbox"/> 建筑物 <input type="checkbox"/> 其他 <input type="checkbox"/> 无影响 <input type="checkbox"/>				
	3、您对本项目的关注程度如何? 很关注 <input checked="" type="checkbox"/> 一般关注 <input type="checkbox"/> 不关注 <input type="checkbox"/>				
	4、您是否同意本方案的复垦方向? 完全同意 <input checked="" type="checkbox"/> 部分同意 <input type="checkbox"/> 不同意 <input type="checkbox"/> 无所谓 <input type="checkbox"/> *若不同意,请说明您对复垦方向的想法:				
	5、您是否同意本方案选择的树种? 完全同意 <input checked="" type="checkbox"/> 部分同意 <input type="checkbox"/> 不同意 <input type="checkbox"/> 无所谓 <input type="checkbox"/> *若不同意,请说明您对选择树种的想法:				
	6、您认为土地复垦能否恢复当地生态环境? 能 <input checked="" type="checkbox"/> 不能 <input type="checkbox"/> 不清楚 <input type="checkbox"/>				
	7、您认为本方案实施后是否对当地经济繁荣和生活水平提高起到一定的积极作用? 有作用 <input checked="" type="checkbox"/> 作用不大 <input type="checkbox"/> 有反作用 <input type="checkbox"/> 不清楚 <input type="checkbox"/>				
	8、您对本项目的态度是: 支持 <input checked="" type="checkbox"/> 反对 <input type="checkbox"/> 较支持 <input type="checkbox"/> 无所谓 <input type="checkbox"/> *若反对,请说明原因:				
	9、您认为本项目的实施对您的生产生活造成多大的影响? 没有影响 <input checked="" type="checkbox"/> 影响一般 <input type="checkbox"/> 影响很大 <input type="checkbox"/> *若有影响,请说明:				
	10、您是否愿意监督或参与本项目复垦? 愿意 <input checked="" type="checkbox"/> 不愿意 <input type="checkbox"/> 无所谓 <input type="checkbox"/>				
	11、您对本项目有何要求或建议:				

调查人:张月颖

FD

填表时间:2026年4月20日

公众参与调查表

姓名	孙明权	性别	男 <input checked="" type="checkbox"/> 女 <input type="checkbox"/>	年龄	44		
单位	建设镇						
住址	杨家庄村						
文化程度	文盲 <input type="checkbox"/>	小学 <input type="checkbox"/>	初中 <input checked="" type="checkbox"/>	高中 <input type="checkbox"/>	中专 <input type="checkbox"/>	大学 <input type="checkbox"/>	硕士以上 <input type="checkbox"/>
职业	农民 <input checked="" type="checkbox"/> 工人 <input type="checkbox"/> 企事业单位职工 <input type="checkbox"/> 机关干部 <input type="checkbox"/> 教师 <input type="checkbox"/> 学生 <input type="checkbox"/> 离退休人员 <input type="checkbox"/> 其他 <input type="checkbox"/>						
调查内容	1、您是否了解本项目? 十分了解 <input checked="" type="checkbox"/> 基本了解 <input type="checkbox"/> 不了解 <input type="checkbox"/>						
	2、本项目活动对您的主要影响? 土地方面 <input checked="" type="checkbox"/> 建筑物 <input type="checkbox"/> 其他 <input type="checkbox"/> 无影响 <input type="checkbox"/>						
	3、您对本项目的关注程度如何? 很关注 <input checked="" type="checkbox"/> 一般关注 <input type="checkbox"/> 不关注 <input type="checkbox"/>						
	4、您是否同意本方案的复垦方向? 完全同意 <input checked="" type="checkbox"/> 部分同意 <input type="checkbox"/> 不同意 <input type="checkbox"/> 无所谓 <input type="checkbox"/> *若不同意,请说明您对复垦方向的想法:						
	5、您是否同意本方案选择的树种? 完全同意 <input checked="" type="checkbox"/> 部分同意 <input type="checkbox"/> 不同意 <input type="checkbox"/> 无所谓 <input type="checkbox"/> *若不同意,请说明您对选择树种的想法:						
	6、您认为土地复垦能否恢复当地生态环境? 能 <input checked="" type="checkbox"/> 不能 <input type="checkbox"/> 不清楚 <input type="checkbox"/>						
	7、您认为本方案实施后是否对当地经济繁荣和生活水平提高起到一定的积极作用? 有作用 <input checked="" type="checkbox"/> 作用不大 <input type="checkbox"/> 有反作用 <input type="checkbox"/> 不清楚 <input type="checkbox"/>						
	8、您对本项目的态度是: 支持 <input checked="" type="checkbox"/> 反对 <input type="checkbox"/> 较支持 <input type="checkbox"/> 无所谓 <input type="checkbox"/> *若反对,请说明原因:						
	9、您认为本项目的实施对您的生产生活造成多大的影响? 没有影响 <input checked="" type="checkbox"/> 影响一般 <input type="checkbox"/> 影响很大 <input type="checkbox"/> *若有影响,请说明:						
	10、您是否愿意监督或参与本项目复垦? 愿意 <input checked="" type="checkbox"/> 不愿意 <input type="checkbox"/> 无所谓 <input type="checkbox"/>						
	11、您对本项目有何要求或建议: 无						

调查人:张月颖

填表时间:2026年4月20日

公众参与调查表

姓名	陈立娜	性别	男 <input type="checkbox"/> 女 <input checked="" type="checkbox"/>	年龄	44
单位	平遥镇				
住址	杨家店村				
文化程度	文盲 <input type="checkbox"/>	小学 <input type="checkbox"/>	初中 <input type="checkbox"/>	高中 <input checked="" type="checkbox"/>	中专 <input type="checkbox"/> 大学 <input type="checkbox"/> 硕士以上 <input type="checkbox"/>
职业	农民 <input checked="" type="checkbox"/> 工人 <input type="checkbox"/> 企事业单位职工 <input type="checkbox"/> 机关干部 <input type="checkbox"/> 教师 <input type="checkbox"/> 学生 <input type="checkbox"/> 离退休人员 <input type="checkbox"/> 其他 <input type="checkbox"/>				
调查内容	1、您是否了解本项目? 十分了解 <input checked="" type="checkbox"/> 基本了解 <input type="checkbox"/> 不了解 <input type="checkbox"/>				
	2、本项目活动对您的主要影响? 土地方面 <input checked="" type="checkbox"/> 建筑物 <input type="checkbox"/> 其他 <input type="checkbox"/> 无影响 <input type="checkbox"/>				
	3、您对本项目的关注程度如何? 很关注 <input checked="" type="checkbox"/> 一般关注 <input type="checkbox"/> 不关注 <input type="checkbox"/>				
	4、您是否同意本方案的复垦方向? 完全同意 <input checked="" type="checkbox"/> 部分同意 <input type="checkbox"/> 不同意 <input type="checkbox"/> 无所谓 <input type="checkbox"/> *若不同意,请说明您对复垦方向的想法:				
	5、您是否同意本方案选择的树种? 完全同意 <input checked="" type="checkbox"/> 部分同意 <input type="checkbox"/> 不同意 <input type="checkbox"/> 无所谓 <input type="checkbox"/> *若不同意,请说明您对选择树种的想法:				
	6、您认为土地复垦能否恢复当地生态环境? 能 <input checked="" type="checkbox"/> 不能 <input type="checkbox"/> 不清楚 <input type="checkbox"/>				
	7、您认为本方案实施后是否对当地经济繁荣和生活水平提高起到一定的积极作用? 有作用 <input checked="" type="checkbox"/> 作用不大 <input type="checkbox"/> 有反作用 <input type="checkbox"/> 不清楚 <input type="checkbox"/>				
	8、您对本项目的态度是: 支持 <input checked="" type="checkbox"/> 反对 <input type="checkbox"/> 较支持 <input type="checkbox"/> 无所谓 <input type="checkbox"/> *若反对,请说明原因:				
	9、您认为本项目的实施对您的生产生活造成多大的影响? 没有影响 <input checked="" type="checkbox"/> 影响一般 <input type="checkbox"/> 影响很大 <input type="checkbox"/> *若有影响,请说明:				
	10、您是否愿意监督或参与本项目复垦? 愿意 <input checked="" type="checkbox"/> 不愿意 <input type="checkbox"/> 无所谓 <input type="checkbox"/>				
	11、您对本项目有何要求或建议: FD				

调查人:张月颖

填表时间:2026年4月20日

公众参与调查表

姓名	何同清	性别	男 <input checked="" type="checkbox"/> 女 <input type="checkbox"/>	年龄	69
单位	建设镇				
住址	新德村				
文化程度	文盲 <input type="checkbox"/> 小学 <input checked="" type="checkbox"/> 初中 <input type="checkbox"/> 高中 <input type="checkbox"/> 中专 <input type="checkbox"/> 大学 <input type="checkbox"/> 硕士以上 <input type="checkbox"/>				
职业	农民 <input checked="" type="checkbox"/> 工人 <input type="checkbox"/> 企事业单位职工 <input type="checkbox"/> 机关干部 <input type="checkbox"/> 教师 <input type="checkbox"/> 学生 <input type="checkbox"/> 离退休人员 <input type="checkbox"/> 其他 <input type="checkbox"/>				
调查内容	1、您是否了解本项目? 十分了解 <input type="checkbox"/> 基本了解 <input checked="" type="checkbox"/> 不了解 <input type="checkbox"/>				
	2、本项目活动对您的主要影响? 土地方面 <input checked="" type="checkbox"/> 建筑物 <input type="checkbox"/> 其他 <input type="checkbox"/> 无影响 <input type="checkbox"/>				
	3、您对本项目的关注程度如何? 很关注 <input type="checkbox"/> 一般关注 <input checked="" type="checkbox"/> 不关注 <input type="checkbox"/>				
	4、您是否同意本方案的复垦方向? 完全同意 <input checked="" type="checkbox"/> 部分同意 <input type="checkbox"/> 不同意 <input type="checkbox"/> 无所谓 <input type="checkbox"/> *若不同意,请说明您对复垦方向的想法:				
	5、您是否同意本方案选择的树种? 完全同意 <input type="checkbox"/> 部分同意 <input type="checkbox"/> 不同意 <input type="checkbox"/> 无所谓 <input checked="" type="checkbox"/> *若不同意,请说明您对选择树种的想法:				
	6、您认为土地复垦能否恢复当地生态环境? 能 <input checked="" type="checkbox"/> 不能 <input type="checkbox"/> 不清楚 <input type="checkbox"/>				
	7、您认为本方案实施后是否对当地经济繁荣和生活水平提高起到一定的积极作用? 有作用 <input checked="" type="checkbox"/> 作用不大 <input type="checkbox"/> 有反作用 <input type="checkbox"/> 不清楚 <input type="checkbox"/>				
	8、您对本项目的态度是: 支持 <input type="checkbox"/> 反对 <input type="checkbox"/> 较支持 <input checked="" type="checkbox"/> 无所谓 <input type="checkbox"/> *若反对,请说明原因:				
	9、您认为本项目的实施对您的生产生活造成多大的影响? 没有影响 <input checked="" type="checkbox"/> 影响一般 <input type="checkbox"/> 影响很大 <input type="checkbox"/> *若有影响,请说明:				
	10、您是否愿意监督或参与本项目复垦? 愿意 <input checked="" type="checkbox"/> 不愿意 <input type="checkbox"/> 无所谓 <input type="checkbox"/>				
	11、您对本项目有何要求或建议: 无				

调查人:张月颖

填表时间:2026年4月20日

公众参与调查表

姓名	孙福文	性别	男 <input type="checkbox"/> 女 <input checked="" type="checkbox"/>	年龄	68
单位	孙殿镇				
住址	新德村				
文化程度	文盲 <input type="checkbox"/> 小学 <input type="checkbox"/> 初中 <input type="checkbox"/> 高中 <input type="checkbox"/> 中专 <input type="checkbox"/> 大学 <input type="checkbox"/> 硕士以上 <input type="checkbox"/>				
职业	农民 <input type="checkbox"/> 工人 <input type="checkbox"/> 企事业单位职工 <input type="checkbox"/> 机关干部 <input type="checkbox"/> 教师 <input type="checkbox"/> 学生 <input type="checkbox"/> 离退休人员 <input type="checkbox"/> 其他 <input type="checkbox"/>				
调查内容	1、您是否了解本项目? 充分了解 <input checked="" type="checkbox"/> 基本了解 <input type="checkbox"/> 不了解 <input type="checkbox"/>				
	2、本项目活动对您的主要影响? 土地方面 <input checked="" type="checkbox"/> 建筑物 <input type="checkbox"/> 其他 <input type="checkbox"/> 无影响 <input type="checkbox"/>				
	3、您对本项目的关注程度如何? 很关注 <input checked="" type="checkbox"/> 一般关注 <input type="checkbox"/> 不关注 <input type="checkbox"/>				
	4、您是否同意本方案的复垦方向? 完全同意 <input checked="" type="checkbox"/> 部分同意 <input type="checkbox"/> 不同意 <input type="checkbox"/> 无所谓 <input type="checkbox"/> *若不同意,请说明您对复垦方向的想法:				
	5、您是否同意本方案选择的树种? 完全同意 <input checked="" type="checkbox"/> 部分同意 <input type="checkbox"/> 不同意 <input type="checkbox"/> 无所谓 <input type="checkbox"/> *若不同意,请说明您对选择树种的想法:				
	6、您认为土地复垦能否恢复当地生态环境? 能 <input checked="" type="checkbox"/> 不能 <input type="checkbox"/> 不清楚 <input type="checkbox"/>				
	7、您认为本方案实施后是否对当地经济繁荣和生活水平提高起到一定的积极作用? 有作用 <input checked="" type="checkbox"/> 作用不大 <input type="checkbox"/> 有反作用 <input type="checkbox"/> 不清楚 <input type="checkbox"/>				
	8、您对本项目的态度是: 支持 <input checked="" type="checkbox"/> 反对 <input type="checkbox"/> 较支持 <input type="checkbox"/> 无所谓 <input type="checkbox"/> *若反对,请说明原因:				
	9、您认为本项目的实施对您的生产生活造成多大的影响? 没有影响 <input checked="" type="checkbox"/> 影响一般 <input type="checkbox"/> 影响很大 <input type="checkbox"/> *若有影响,请说明:				
	10、您是否愿意监督或参与本项目复垦? 愿意 <input checked="" type="checkbox"/> 不愿意 <input type="checkbox"/> 无所谓 <input type="checkbox"/>				
	11、您对本项目有何要求或建议: 无				

调查人:张月颖

填表时间:2026年4月20日

公众参与调查表

姓名	杨俊新	性别	男 <input checked="" type="checkbox"/> 女 <input type="checkbox"/>	年龄	54
单位	锦浪镇				
住址	双城林				
文化程度	文盲 <input type="checkbox"/> 小学 <input type="checkbox"/> 初中 <input type="checkbox"/> 高中 <input type="checkbox"/> 中专 <input type="checkbox"/> 大学 <input type="checkbox"/> 硕士以上 <input type="checkbox"/>				
职业	农民 <input type="checkbox"/> 工人 <input type="checkbox"/> 企事业单位职工 <input type="checkbox"/> 机关干部 <input type="checkbox"/> 教师 <input type="checkbox"/> 学生 <input type="checkbox"/> 离退休人员 <input type="checkbox"/> 其他 <input type="checkbox"/>				
调查内容	1、您是否了解本项目? 十分了解 <input checked="" type="checkbox"/> 基本了解 <input type="checkbox"/> 不了解 <input type="checkbox"/>				
	2、本项目活动对您的主要影响? 土地方面 <input checked="" type="checkbox"/> 建筑物 <input type="checkbox"/> 其他 <input type="checkbox"/> 无影响 <input type="checkbox"/>				
	3、您对本项目的关注程度如何? 很关注 <input checked="" type="checkbox"/> 一般关注 <input type="checkbox"/> 不关注 <input type="checkbox"/>				
	4、您是否同意本方案的复垦方向? 完全同意 <input checked="" type="checkbox"/> 部分同意 <input type="checkbox"/> 不同意 <input type="checkbox"/> 无所谓 <input type="checkbox"/> *若不同意,请说明您对复垦方向的想法:				
	5、您是否同意本方案选择的树种? 完全同意 <input checked="" type="checkbox"/> 部分同意 <input type="checkbox"/> 不同意 <input type="checkbox"/> 无所谓 <input type="checkbox"/> *若不同意,请说明您对选择树种的想法:				
	6、您认为土地复垦能否恢复当地生态环境? 能 <input checked="" type="checkbox"/> 不能 <input type="checkbox"/> 不清楚 <input type="checkbox"/>				
	7、您认为本方案实施后是否对当地经济繁荣和生活水平提高起到一定的积极作用? 有作用 <input type="checkbox"/> 作用不大 <input type="checkbox"/> 有反作用 <input type="checkbox"/> 不清楚 <input checked="" type="checkbox"/>				
	8、您对本项目的态度是: 支持 <input checked="" type="checkbox"/> 反对 <input type="checkbox"/> 较支持 <input type="checkbox"/> 无所谓 <input type="checkbox"/> *若反对,请说明原因:				
	9、您认为本项目的实施对您的生产生活造成多大的影响? 没有影响 <input checked="" type="checkbox"/> 影响一般 <input type="checkbox"/> 影响很大 <input type="checkbox"/> *若有影响,请说明:				
	10、您是否愿意监督或参与本项目复垦? 愿意 <input checked="" type="checkbox"/> 不愿意 <input type="checkbox"/> 无所谓 <input type="checkbox"/>				
	11、您对本项目有何要求或建议: 无				

调查人:张月颖

填表时间:2026年4月20日

公众参与调查表

姓名	李凤玲	性别	男 <input type="checkbox"/> 女 <input checked="" type="checkbox"/>	年龄	78
单位	建设镇				
住址	双城子村				
文化程度	文盲 <input type="checkbox"/> 小学 <input checked="" type="checkbox"/> 初中 <input type="checkbox"/> 高中 <input type="checkbox"/> 中专 <input type="checkbox"/> 大学 <input type="checkbox"/> 硕士以上 <input type="checkbox"/>				
职业	农民 <input checked="" type="checkbox"/> 工人 <input type="checkbox"/> 企事业单位职工 <input type="checkbox"/> 机关干部 <input type="checkbox"/> 教师 <input type="checkbox"/> 学生 <input type="checkbox"/> 离退休人员 <input type="checkbox"/> 其他 <input type="checkbox"/>				
调查内容	1、您是否了解本项目? 十分了解 <input checked="" type="checkbox"/> 基本了解 <input type="checkbox"/> 不了解 <input type="checkbox"/>				
	2、本项目活动对您的主要影响? 土地方面 <input checked="" type="checkbox"/> 建筑物 <input type="checkbox"/> 其他 <input type="checkbox"/> 无影响 <input type="checkbox"/>				
	3、您对本项目的关注程度如何? 很关注 <input checked="" type="checkbox"/> 一般关注 <input type="checkbox"/> 不关注 <input type="checkbox"/>				
	4、您是否同意本方案的复垦方向? 完全同意 <input checked="" type="checkbox"/> 部分同意 <input type="checkbox"/> 不同意 <input type="checkbox"/> 无所谓 <input type="checkbox"/> *若不同意,请说明您对复垦方向的想法:				
	5、您是否同意本方案选择的树种? 完全同意 <input checked="" type="checkbox"/> 部分同意 <input type="checkbox"/> 不同意 <input type="checkbox"/> 无所谓 <input type="checkbox"/> *若不同意,请说明您对选择树种的想法:				
	6、您认为土地复垦能否恢复当地生态环境? 能 <input type="checkbox"/> 不能 <input type="checkbox"/> 不清楚 <input checked="" type="checkbox"/>				
	7、您认为本方案实施后是否对当地经济繁荣和生活水平提高起到一定的积极作用? 有作用 <input checked="" type="checkbox"/> 作用不大 <input type="checkbox"/> 有反作用 <input type="checkbox"/> 不清楚 <input type="checkbox"/>				
	8、您对本项目的态度是: 支持 <input checked="" type="checkbox"/> 反对 <input type="checkbox"/> 较支持 <input type="checkbox"/> 无所谓 <input type="checkbox"/> *若反对,请说明原因:				
	9、您认为本项目的实施对您的生产生活造成多大的影响? 没有影响 <input checked="" type="checkbox"/> 影响一般 <input type="checkbox"/> 影响很大 <input type="checkbox"/> *若有影响,请说明:				
	10、您是否愿意监督或参与本项目复垦? 愿意 <input checked="" type="checkbox"/> 不愿意 <input type="checkbox"/> 无所谓 <input type="checkbox"/>				
	11、您对本项目有何要求或建议: 无				

调查人:张月颖

填表时间:2026年4月20日

公众参与调查表

姓名	白三杰	性别	男 <input type="checkbox"/> 女 <input checked="" type="checkbox"/>	年龄	45
单位	郑店镇				
住址	双塔村				
文化程度	文盲 <input type="checkbox"/> 小学 <input type="checkbox"/> 初中 <input checked="" type="checkbox"/> 高中 <input type="checkbox"/> 中专 <input type="checkbox"/> 大学 <input type="checkbox"/> 硕士以上 <input type="checkbox"/>				
职业	农民 <input checked="" type="checkbox"/> 工人 <input type="checkbox"/> 企事业单位职工 <input type="checkbox"/> 机关干部 <input type="checkbox"/> 教师 <input type="checkbox"/> 学生 <input type="checkbox"/> 离退休人员 <input type="checkbox"/> 其他 <input type="checkbox"/>				
调查内容	1、您是否了解本项目? 十分了解 <input type="checkbox"/> 基本了解 <input checked="" type="checkbox"/> 不了解 <input type="checkbox"/>				
	2、本项目活动对您的主要影响? 土地方面 <input type="checkbox"/> 建筑物 <input type="checkbox"/> 其他 <input type="checkbox"/> 无影响 <input checked="" type="checkbox"/>				
	3、您对本项目的关注程度如何? 很关注 <input type="checkbox"/> 一般关注 <input checked="" type="checkbox"/> 不关注 <input type="checkbox"/>				
	4、您是否同意本方案的复垦方向? 完全同意 <input checked="" type="checkbox"/> 部分同意 <input type="checkbox"/> 不同意 <input type="checkbox"/> 无所谓 <input type="checkbox"/> *若不同意,请说明您对复垦方向的想法:				
	5、您是否同意本方案选择的树种? 完全同意 <input checked="" type="checkbox"/> 部分同意 <input type="checkbox"/> 不同意 <input type="checkbox"/> 无所谓 <input type="checkbox"/> *若不同意,请说明您对选择树种的想法:				
	6、您认为土地复垦能否恢复当地生态环境? 能 <input type="checkbox"/> 不能 <input type="checkbox"/> 不清楚 <input checked="" type="checkbox"/>				
	7、您认为本方案实施后是否对当地经济繁荣和生活水平提高起到一定的积极作用? 有作用 <input checked="" type="checkbox"/> 作用不大 <input type="checkbox"/> 有反作用 <input type="checkbox"/> 不清楚 <input type="checkbox"/>				
	8、您对本项目的态度是: 支持 <input checked="" type="checkbox"/> 反对 <input type="checkbox"/> 较支持 <input type="checkbox"/> 无所谓 <input type="checkbox"/> *若反对,请说明原因:				
	9、您认为本项目的实施对您的生产生活造成多大的影响? 没有影响 <input checked="" type="checkbox"/> 影响一般 <input type="checkbox"/> 影响很大 <input type="checkbox"/> *若有影响,请说明:				
	10、您是否愿意监督或参与本项目复垦? 愿意 <input checked="" type="checkbox"/> 不愿意 <input type="checkbox"/> 无所谓 <input type="checkbox"/>				
	11、您对本项目有何要求或建议: 无				

调查人:张月颖

填表时间:2026年 4月 20日

公众参与调查表

姓名	曹荣和	性别	男 <input checked="" type="checkbox"/> 女 <input type="checkbox"/>	年龄	75
单位	建设镇				
住址	三合院				
文化程度	文盲 <input checked="" type="checkbox"/> 小学 <input type="checkbox"/> 初中 <input type="checkbox"/> 高中 <input type="checkbox"/> 中专 <input type="checkbox"/> 大学 <input type="checkbox"/> 硕士以上 <input type="checkbox"/>				
职业	农民 <input checked="" type="checkbox"/> 工人 <input type="checkbox"/> 企事业单位职工 <input type="checkbox"/> 机关干部 <input type="checkbox"/> 教师 <input type="checkbox"/> 学生 <input type="checkbox"/> 离退休人员 <input type="checkbox"/> 其他 <input type="checkbox"/>				
调查内容	1、您是否了解本项目? 十分了解 <input type="checkbox"/> 基本了解 <input checked="" type="checkbox"/> 不了解 <input type="checkbox"/>				
	2、本项目活动对您的主要影响? 土地方面 <input checked="" type="checkbox"/> 建筑物 <input type="checkbox"/> 其他 <input type="checkbox"/> 无影响 <input type="checkbox"/>				
	3、您对本项目的关注程度如何? 很关注 <input checked="" type="checkbox"/> 一般关注 <input type="checkbox"/> 不关注 <input type="checkbox"/>				
	4、您是否同意本方案的复垦方向? 完全同意 <input checked="" type="checkbox"/> 部分同意 <input type="checkbox"/> 不同意 <input type="checkbox"/> 无所谓 <input type="checkbox"/> *若不同意,请说明您对复垦方向的想法:				
	5、您是否同意本方案选择的树种? 完全同意 <input checked="" type="checkbox"/> 部分同意 <input type="checkbox"/> 不同意 <input type="checkbox"/> 无所谓 <input type="checkbox"/> *若不同意,请说明您对选择树种的想法:				
	6、您认为土地复垦能否恢复当地生态环境? 能 <input type="checkbox"/> 不能 <input type="checkbox"/> 不清楚 <input checked="" type="checkbox"/>				
	7、您认为本方案实施后是否对当地经济繁荣和生活水平提高起到一定的积极作用? 有作用 <input checked="" type="checkbox"/> 作用不大 <input type="checkbox"/> 有反作用 <input type="checkbox"/> 不清楚 <input type="checkbox"/>				
	8、您对本项目的态度是: 支持 <input checked="" type="checkbox"/> 反对 <input type="checkbox"/> 较支持 <input type="checkbox"/> 无所谓 <input type="checkbox"/> *若反对,请说明原因:				
	9、您认为本项目的实施对您的生产生活造成多大的影响? 没有影响 <input checked="" type="checkbox"/> 影响一般 <input type="checkbox"/> 影响很大 <input type="checkbox"/> *若有影响,请说明:				
	10、您是否愿意监督或参与本项目复垦? 愿意 <input checked="" type="checkbox"/> 不愿意 <input type="checkbox"/> 无所谓 <input type="checkbox"/>				
	11、您对本项目有何要求或建议: 无				

调查人:张月颖

填表时间:2026年4月20日

公众参与调查表

姓名	李皓飞	性别	男 <input type="checkbox"/> 女 <input checked="" type="checkbox"/>	年龄	34
单位	邵武镇				
住址	三合堂				
文化程度	文盲 <input checked="" type="checkbox"/> 小学 <input type="checkbox"/> 初中 <input checked="" type="checkbox"/> 高中 <input type="checkbox"/> 中专 <input type="checkbox"/> 大学 <input type="checkbox"/> 硕士以上 <input type="checkbox"/>				
职业	农民 <input checked="" type="checkbox"/> 工人 <input type="checkbox"/> 企事业单位职工 <input type="checkbox"/> 机关干部 <input type="checkbox"/> 教师 <input type="checkbox"/> 学生 <input type="checkbox"/> 离退休人员 <input type="checkbox"/> 其他 <input type="checkbox"/>				
调查内容	1、您是否了解本项目? 十分了解 <input checked="" type="checkbox"/> 基本了解 <input type="checkbox"/> 不了解 <input type="checkbox"/>				
	2、本项目活动对您的主要影响? 土地方面 <input checked="" type="checkbox"/> 建筑物 <input type="checkbox"/> 其他 <input type="checkbox"/> 无影响 <input type="checkbox"/>				
	3、您对本项目的关注程度如何? 很关注 <input checked="" type="checkbox"/> 一般关注 <input type="checkbox"/> 不关注 <input type="checkbox"/>				
	4、您是否同意本方案的复垦方向? 完全同意 <input checked="" type="checkbox"/> 部分同意 <input type="checkbox"/> 不同意 <input type="checkbox"/> 无所谓 <input type="checkbox"/> *若不同意,请说明您对复垦方向的想法:				
	5、您是否同意本方案选择的树种? 完全同意 <input checked="" type="checkbox"/> 部分同意 <input type="checkbox"/> 不同意 <input type="checkbox"/> 无所谓 <input type="checkbox"/> *若不同意,请说明您对选择树种的想法:				
	6、您认为土地复垦能否恢复当地生态环境? 能 <input checked="" type="checkbox"/> 不能 <input type="checkbox"/> 不清楚 <input type="checkbox"/>				
	7、您认为本方案实施后是否对当地经济繁荣和生活水平提高起到一定的积极作用? 有作用 <input checked="" type="checkbox"/> 作用不大 <input type="checkbox"/> 有反作用 <input type="checkbox"/> 不清楚 <input type="checkbox"/>				
	8、您对本项目的态度是: 支持 <input checked="" type="checkbox"/> 反对 <input type="checkbox"/> 较支持 <input type="checkbox"/> 无所谓 <input type="checkbox"/> *若反对,请说明原因:				
	9、您认为本项目的实施对您的生产生活造成多大的影响? 没有影响 <input checked="" type="checkbox"/> 影响一般 <input type="checkbox"/> 影响很大 <input type="checkbox"/> *若有影响,请说明:				
	10、您是否愿意监督或参与本项目复垦? 愿意 <input checked="" type="checkbox"/> 不愿意 <input type="checkbox"/> 无所谓 <input type="checkbox"/>				
	11、您对本项目有何要求或建议: 无				

调查人:张月颖

填表时间:2026年4月20日

公众参与调查表

姓名	郭卫东	性别	男 <input checked="" type="checkbox"/> 女 <input type="checkbox"/>	年龄	59
单位	张湾镇				
住址	新邱村				
文化程度	文盲 <input type="checkbox"/> 小学 <input type="checkbox"/> 初中 <input checked="" type="checkbox"/> 高中 <input type="checkbox"/> 中专 <input type="checkbox"/> 大学 <input type="checkbox"/> 硕士以上 <input type="checkbox"/>				
职业	农民 <input checked="" type="checkbox"/> 工人 <input type="checkbox"/> 企事业单位职工 <input type="checkbox"/> 机关干部 <input type="checkbox"/> 教师 <input type="checkbox"/> 学生 <input type="checkbox"/> 离退休人员 <input type="checkbox"/> 其他 <input type="checkbox"/>				
调查内容	1、您是否了解本项目? 十分了解 <input checked="" type="checkbox"/> 基本了解 <input type="checkbox"/> 不了解 <input type="checkbox"/>				
	2、本项目活动对您的主要影响? 土地方面 <input checked="" type="checkbox"/> 建筑物 <input type="checkbox"/> 其他 <input type="checkbox"/> 无影响 <input type="checkbox"/>				
	3、您对本项目的关注程度如何? 很关注 <input checked="" type="checkbox"/> 一般关注 <input type="checkbox"/> 不关注 <input type="checkbox"/>				
	4、您是否同意本方案的复垦方向? 完全同意 <input checked="" type="checkbox"/> 部分同意 <input type="checkbox"/> 不同意 <input type="checkbox"/> 无所谓 <input type="checkbox"/> *若不同意,请说明您对复垦方向的想法:				
	5、您是否同意本方案选择的树种? 完全同意 <input checked="" type="checkbox"/> 部分同意 <input type="checkbox"/> 不同意 <input type="checkbox"/> 无所谓 <input type="checkbox"/> *若不同意,请说明您对选择树种的想法:				
	6、您认为土地复垦能否恢复当地生态环境? 能 <input checked="" type="checkbox"/> 不能 <input type="checkbox"/> 不清楚 <input type="checkbox"/>				
	7、您认为本方案实施后是否对当地经济繁荣和生活水平提高起到一定的积极作用? 有作用 <input checked="" type="checkbox"/> 作用不大 <input type="checkbox"/> 有反作用 <input type="checkbox"/> 不清楚 <input type="checkbox"/>				
	8、您对本项目的态度是: 支持 <input checked="" type="checkbox"/> 反对 <input type="checkbox"/> 较支持 <input type="checkbox"/> 无所谓 <input type="checkbox"/> *若反对,请说明原因:				
	9、您认为本项目的实施对您的生产生活造成多大的影响? 没有影响 <input checked="" type="checkbox"/> 影响一般 <input type="checkbox"/> 影响很大 <input type="checkbox"/> *若有影响,请说明:				
	10、您是否愿意监督或参与本项目复垦? 愿意 <input checked="" type="checkbox"/> 不愿意 <input type="checkbox"/> 无所谓 <input type="checkbox"/>				
	11、您对本项目有何要求或建议: 无				

调查人:张月颖

填表时间:2026年4月20日

公众参与调查表

姓名	王迎	性别	男 <input checked="" type="checkbox"/> 女 <input checked="" type="checkbox"/>	年龄	57
单位	谭改镇				
住址	新邱村				
文化程度	文盲 <input type="checkbox"/> 小学 <input type="checkbox"/> 初中 <input type="checkbox"/> 高中 <input checked="" type="checkbox"/> 中专 <input type="checkbox"/> 大学 <input type="checkbox"/> 硕士以上 <input type="checkbox"/>				
职业	农民 <input checked="" type="checkbox"/> 工人 <input type="checkbox"/> 企事业单位职工 <input type="checkbox"/> 机关干部 <input type="checkbox"/> 教师 <input type="checkbox"/> 学生 <input type="checkbox"/> 离退休人员 <input type="checkbox"/> 其他 <input type="checkbox"/>				
调查内容	1、您是否了解本项目? 十分了解 <input type="checkbox"/> 基本了解 <input checked="" type="checkbox"/> 不了解 <input type="checkbox"/>				
	2、本项目活动对您的主要影响? 土地方面 <input type="checkbox"/> 建筑物 <input type="checkbox"/> 其他 <input checked="" type="checkbox"/> 无影响 <input type="checkbox"/>				
	3、您对本项目的关注程度如何? 很关注 <input checked="" type="checkbox"/> 一般关注 <input type="checkbox"/> 不关注 <input type="checkbox"/>				
	4、您是否同意本方案的复垦方向? 完全同意 <input checked="" type="checkbox"/> 部分同意 <input type="checkbox"/> 不同意 <input type="checkbox"/> 无所谓 <input type="checkbox"/> *若不同意,请说明您对复垦方向的想法:				
	5、您是否同意本方案选择的树种? 完全同意 <input checked="" type="checkbox"/> 部分同意 <input type="checkbox"/> 不同意 <input type="checkbox"/> 无所谓 <input type="checkbox"/> *若不同意,请说明您对选择树种的想法:				
	6、您认为土地复垦能否恢复当地生态环境? 能 <input checked="" type="checkbox"/> 不能 <input type="checkbox"/> 不清楚 <input type="checkbox"/>				
	7、您认为本方案实施后是否对当地经济繁荣和生活水平提高起到一定的积极作用? 有作用 <input checked="" type="checkbox"/> 作用不大 <input type="checkbox"/> 有反作用 <input type="checkbox"/> 不清楚 <input type="checkbox"/>				
	8、您对本项目的态度是: 支持 <input checked="" type="checkbox"/> 反对 <input type="checkbox"/> 较支持 <input type="checkbox"/> 无所谓 <input type="checkbox"/> *若反对,请说明原因:				
	9、您认为本项目的实施对您的生产生活造成多大的影响? 没有影响 <input checked="" type="checkbox"/> 影响一般 <input type="checkbox"/> 影响很大 <input type="checkbox"/> *若有影响,请说明:				
	10、您是否愿意监督或参与本项目复垦? 愿意 <input checked="" type="checkbox"/> 不愿意 <input type="checkbox"/> 无所谓 <input type="checkbox"/>				
	11、您对本项目有何要求或建议: 无				

调查人:张月颖

填表时间:2026年4月20日

公众参与调查表

姓名	刘淑梅	性别	男 <input type="checkbox"/> 女 <input checked="" type="checkbox"/>	年龄	61
单位	建设镇				
住址	张高堡村				
文化程度	文盲 <input type="checkbox"/> 小学 <input checked="" type="checkbox"/> 初中 <input type="checkbox"/> 高中 <input type="checkbox"/> 中专 <input type="checkbox"/> 大学 <input type="checkbox"/> 硕士以上 <input type="checkbox"/>				
职业	农民 <input checked="" type="checkbox"/> 工人 <input type="checkbox"/> 企事业单位职工 <input type="checkbox"/> 机关干部 <input type="checkbox"/> 教师 <input type="checkbox"/> 学生 <input type="checkbox"/> 离退休人员 <input type="checkbox"/> 其他 <input type="checkbox"/>				
调查内容	1、您是否了解本项目? 十分了解 <input checked="" type="checkbox"/> 基本了解 <input type="checkbox"/> 不了解 <input type="checkbox"/>				
	2、本项目活动对您的主要影响? 土地方面 <input checked="" type="checkbox"/> 建筑物 <input type="checkbox"/> 其他 <input type="checkbox"/> 无影响 <input type="checkbox"/>				
	3、您对本项目的关注程度如何? 很关注 <input checked="" type="checkbox"/> 一般关注 <input type="checkbox"/> 不关注 <input type="checkbox"/>				
	4、您是否同意本方案的复垦方向? 完全同意 <input checked="" type="checkbox"/> 部分同意 <input type="checkbox"/> 不同意 <input type="checkbox"/> 无所谓 <input type="checkbox"/> *若不同意,请说明您对复垦方向的想法:				
	5、您是否同意本方案选择的树种? 完全同意 <input checked="" type="checkbox"/> 部分同意 <input type="checkbox"/> 不同意 <input type="checkbox"/> 无所谓 <input type="checkbox"/> *若不同意,请说明您对选择树种的想法:				
	6、您认为土地复垦能否恢复当地生态环境? 能 <input checked="" type="checkbox"/> 不能 <input type="checkbox"/> 不清楚 <input type="checkbox"/>				
	7、您认为本方案实施后是否对当地经济繁荣和生活水平提高起到一定的积极作用? 有作用 <input checked="" type="checkbox"/> 作用不大 <input type="checkbox"/> 有反作用 <input type="checkbox"/> 不清楚 <input type="checkbox"/>				
	8、您对本项目的态度是: 支持 <input checked="" type="checkbox"/> 反对 <input type="checkbox"/> 较支持 <input type="checkbox"/> 无所谓 <input type="checkbox"/> *若反对,请说明原因:				
	9、您认为本项目的实施对您的生产生活造成多大的影响? 没有影响 <input checked="" type="checkbox"/> 影响一般 <input type="checkbox"/> 影响很大 <input type="checkbox"/> *若有影响,请说明:				
	10、您是否愿意监督或参与本项目复垦? 愿意 <input checked="" type="checkbox"/> 不愿意 <input type="checkbox"/> 无所谓 <input type="checkbox"/>				
	11、您对本项目有何要求或建议: FD				

调查人:张月颖

填表时间:2026年4月20日

公众参与调查表

姓名	李树春	性别	男 <input checked="" type="checkbox"/> 女 <input type="checkbox"/>	年龄	66
单位	碾收镇				
住址	新寨堡村				
文化程度	文盲 <input type="checkbox"/> 小学 <input checked="" type="checkbox"/> 初中 <input type="checkbox"/> 高中 <input type="checkbox"/> 中专 <input type="checkbox"/> 大学 <input type="checkbox"/> 硕士以上 <input type="checkbox"/>				
职业	农民 <input checked="" type="checkbox"/> 工人 <input type="checkbox"/> 企事业单位职工 <input type="checkbox"/> 机关干部 <input type="checkbox"/> 教师 <input type="checkbox"/> 学生 <input type="checkbox"/> 离退休人员 <input type="checkbox"/> 其他 <input type="checkbox"/>				
调查内容	1、您是否了解本项目? 十分了解 <input checked="" type="checkbox"/> 基本了解 <input type="checkbox"/> 不了解 <input type="checkbox"/>				
	2、本项目活动对您的主要影响? 土地方面 <input checked="" type="checkbox"/> 建筑物 <input type="checkbox"/> 其他 <input type="checkbox"/> 无影响 <input type="checkbox"/>				
	3、您对本项目的关注程度如何? 很关注 <input checked="" type="checkbox"/> 一般关注 <input type="checkbox"/> 不关注 <input type="checkbox"/>				
	4、您是否同意本方案的复垦方向? 完全同意 <input checked="" type="checkbox"/> 部分同意 <input type="checkbox"/> 不同意 <input type="checkbox"/> 无所谓 <input type="checkbox"/> *若不同意,请说明您对复垦方向的想法:				
	5、您是否同意本方案选择的树种? 完全同意 <input checked="" type="checkbox"/> 部分同意 <input type="checkbox"/> 不同意 <input type="checkbox"/> 无所谓 <input type="checkbox"/> *若不同意,请说明您对选择树种的想法:				
	6、您认为土地复垦能否恢复当地生态环境? 能 <input checked="" type="checkbox"/> 不能 <input type="checkbox"/> 不清楚 <input type="checkbox"/>				
	7、您认为本方案实施后是否对当地经济繁荣和生活水平提高起到一定的积极作用? 有作用 <input checked="" type="checkbox"/> 作用不大 <input type="checkbox"/> 有反作用 <input type="checkbox"/> 不清楚 <input type="checkbox"/>				
	8、您对本项目的态度是: 支持 <input checked="" type="checkbox"/> 反对 <input type="checkbox"/> 较支持 <input type="checkbox"/> 无所谓 <input type="checkbox"/> *若反对,请说明原因:				
	9、您认为本项目的实施对您的生产生活造成多大的影响? 没有影响 <input checked="" type="checkbox"/> 影响一般 <input type="checkbox"/> 影响很大 <input type="checkbox"/> *若有影响,请说明:				
	10、您是否愿意监督或参与本项目复垦? 愿意 <input checked="" type="checkbox"/> 不愿意 <input type="checkbox"/> 无所谓 <input type="checkbox"/>				
	11、您对本项目有何要求或建议: 无				

调查人:张月颖

填表时间:2026年4月20日

公众参与调查表

姓名	徐立志	性别	男 <input checked="" type="checkbox"/> 女 <input type="checkbox"/>	年龄	46
单位	谭渡镇				
住址	德一村				
文化程度	文盲 <input type="checkbox"/> 小学 <input type="checkbox"/> 初中 <input type="checkbox"/> 高中 <input type="checkbox"/> 中专 <input type="checkbox"/> 大学 <input type="checkbox"/> 硕士以上 <input type="checkbox"/>				
职业	农民 <input type="checkbox"/> 工人 <input type="checkbox"/> 企事业单位职工 <input type="checkbox"/> 机关干部 <input type="checkbox"/> 教师 <input type="checkbox"/> 学生 <input type="checkbox"/> 离退休人员 <input type="checkbox"/> 其他 <input type="checkbox"/>				
调查内容	1、您是否了解本项目? 十分了解 <input checked="" type="checkbox"/> 基本了解 <input type="checkbox"/> 不了解 <input type="checkbox"/>				
	2、本项目活动对您的主要影响? 土地方面 <input checked="" type="checkbox"/> 建筑物 <input type="checkbox"/> 其他 <input type="checkbox"/> 无影响 <input type="checkbox"/>				
	3、您对本项目的关注程度如何? 很关注 <input checked="" type="checkbox"/> 一般关注 <input type="checkbox"/> 不关注 <input type="checkbox"/>				
	4、您是否同意本方案的复垦方向? 完全同意 <input checked="" type="checkbox"/> 部分同意 <input type="checkbox"/> 不同意 <input type="checkbox"/> 无所谓 <input type="checkbox"/> *若不同意,请说明您对复垦方向的想法:				
	5、您是否同意本方案选择的树种? 完全同意 <input checked="" type="checkbox"/> 部分同意 <input type="checkbox"/> 不同意 <input type="checkbox"/> 无所谓 <input type="checkbox"/> *若不同意,请说明您对选择树种的想法:				
	6、您认为土地复垦能否恢复当地生态环境? 能 <input checked="" type="checkbox"/> 不能 <input type="checkbox"/> 不清楚 <input type="checkbox"/>				
	7、您认为本方案实施后是否对当地经济繁荣和生活水平提高起到一定的积极作用? 有作用 <input checked="" type="checkbox"/> 作用不大 <input type="checkbox"/> 有反作用 <input type="checkbox"/> 不清楚 <input type="checkbox"/>				
	8、您对本项目的态度是: 支持 <input checked="" type="checkbox"/> 反对 <input type="checkbox"/> 较支持 <input type="checkbox"/> 无所谓 <input type="checkbox"/> *若反对,请说明原因:				
	9、您认为本项目的实施对您的生产生活造成多大的影响? 没有影响 <input checked="" type="checkbox"/> 影响一般 <input type="checkbox"/> 影响很大 <input type="checkbox"/> *若有影响,请说明:				
	10、您是否愿意监督或参与本项目复垦? 愿意 <input checked="" type="checkbox"/> 不愿意 <input type="checkbox"/> 无所谓 <input type="checkbox"/>				
	11、您对本项目有何要求或建议: 无				

调查人:张月颖

填表时间:2026年4月20日

公众参与调查表

姓名	徐淑香	性别	男 <input type="checkbox"/> 女 <input checked="" type="checkbox"/>	年龄	43
单位	建设镇				
住址	徐一村				
文化程度	文盲 <input type="checkbox"/> 小学 <input type="checkbox"/> 初中 <input type="checkbox"/> 高中 <input checked="" type="checkbox"/> 中专 <input type="checkbox"/> 大学 <input type="checkbox"/> 硕士以上 <input type="checkbox"/>				
职业	农民 <input checked="" type="checkbox"/> 工人 <input type="checkbox"/> 企事业单位职工 <input type="checkbox"/> 机关干部 <input type="checkbox"/> 教师 <input type="checkbox"/> 学生 <input type="checkbox"/> 离退休人员 <input type="checkbox"/> 其他 <input type="checkbox"/>				
调查内容	1、您是否了解本项目? 十分了解 <input checked="" type="checkbox"/> 基本了解 <input type="checkbox"/> 不了解 <input type="checkbox"/>				
	2、本项目活动对您的主要影响? 土地方面 <input checked="" type="checkbox"/> 建筑物 <input type="checkbox"/> 其他 <input type="checkbox"/> 无影响 <input type="checkbox"/>				
	3、您对本项目的关注程度如何? 很关注 <input checked="" type="checkbox"/> 一般关注 <input type="checkbox"/> 不关注 <input type="checkbox"/>				
	4、您是否同意本方案的复垦方向? 完全同意 <input checked="" type="checkbox"/> 部分同意 <input type="checkbox"/> 不同意 <input type="checkbox"/> 无所谓 <input type="checkbox"/> *若不同意,请说明您对复垦方向的想法:				
	5、您是否同意本方案选择的树种? 完全同意 <input checked="" type="checkbox"/> 部分同意 <input type="checkbox"/> 不同意 <input type="checkbox"/> 无所谓 <input type="checkbox"/> *若不同意,请说明您对选择树种的想法:				
	6、您认为土地复垦能否恢复当地生态环境? 能 <input checked="" type="checkbox"/> 不能 <input type="checkbox"/> 不清楚 <input type="checkbox"/>				
	7、您认为本方案实施后是否对当地经济繁荣和生活水平提高起到一定的积极作用? 有作用 <input checked="" type="checkbox"/> 作用不大 <input type="checkbox"/> 有反作用 <input type="checkbox"/> 不清楚 <input type="checkbox"/>				
	8、您对本项目的态度是: 支持 <input checked="" type="checkbox"/> 反对 <input type="checkbox"/> 较支持 <input type="checkbox"/> 无所谓 <input type="checkbox"/> *若反对,请说明原因:				
	9、您认为本项目的实施对您的生产生活造成多大的影响? 没有影响 <input checked="" type="checkbox"/> 影响一般 <input type="checkbox"/> 影响很大 <input type="checkbox"/> *若有影响,请说明:				
	10、您是否愿意监督或参与本项目复垦? 愿意 <input checked="" type="checkbox"/> 不愿意 <input type="checkbox"/> 无所谓 <input type="checkbox"/>				
	11、您对本项目有何要求或建议: 无				

调查人:张月颖

填表时间:2026年4月20日

公众参与调查表

姓名	张晶	性别	男 <input type="checkbox"/> 女 <input checked="" type="checkbox"/>	年龄	39
单位	弹边镇				
住址	统一村				
文化程度	文盲 <input type="checkbox"/> 小学 <input checked="" type="checkbox"/> 初中 <input type="checkbox"/> 高中 <input type="checkbox"/> 中专 <input type="checkbox"/> 大学 <input type="checkbox"/> 硕士以上 <input type="checkbox"/>				
职业	农民 <input checked="" type="checkbox"/> 工人 <input type="checkbox"/> 企事业单位职工 <input type="checkbox"/> 机关干部 <input type="checkbox"/> 教师 <input type="checkbox"/> 学生 <input type="checkbox"/> 离退休人员 <input type="checkbox"/> 其他 <input type="checkbox"/>				
调查内容	1、您是否了解本项目? 十分了解 <input type="checkbox"/> 基本了解 <input checked="" type="checkbox"/> 不了解 <input type="checkbox"/>				
	2、本项目活动对您的主要影响? 土地方面 <input type="checkbox"/> 建筑物 <input type="checkbox"/> 其他 <input checked="" type="checkbox"/> 无影响 <input type="checkbox"/>				
	3、您对本项目的关注程度如何? 很关注 <input type="checkbox"/> 一般关注 <input checked="" type="checkbox"/> 不关注 <input type="checkbox"/>				
	4、您是否同意本方案的复垦方向? 完全同意 <input type="checkbox"/> 部分同意 <input type="checkbox"/> 不同意 <input type="checkbox"/> 无所谓 <input checked="" type="checkbox"/> *若不同意,请说明您对复垦方向的想法:				
	5、您是否同意本方案选择的树种? 完全同意 <input checked="" type="checkbox"/> 部分同意 <input type="checkbox"/> 不同意 <input type="checkbox"/> 无所谓 <input type="checkbox"/> *若不同意,请说明您对选择树种的想法:				
	6、您认为土地复垦能否恢复当地生态环境? 能 <input checked="" type="checkbox"/> 不能 <input type="checkbox"/> 不清楚 <input type="checkbox"/>				
	7、您认为本方案实施后是否对当地经济繁荣和生活水平提高起到一定的积极作用? 有作用 <input checked="" type="checkbox"/> 作用不大 <input type="checkbox"/> 有反作用 <input type="checkbox"/> 不清楚 <input type="checkbox"/>				
	8、您对本项目的态度是: 支持 <input checked="" type="checkbox"/> 反对 <input type="checkbox"/> 较支持 <input type="checkbox"/> 无所谓 <input type="checkbox"/> *若反对,请说明原因:				
	9、您认为本项目的实施对您的生产生活造成多大的影响? 没有影响 <input type="checkbox"/> 影响一般 <input checked="" type="checkbox"/> 影响很大 <input type="checkbox"/> *若有影响,请说明:				
	10、您是否愿意监督或参与本项目复垦? 愿意 <input checked="" type="checkbox"/> 不愿意 <input type="checkbox"/> 无所谓 <input type="checkbox"/>				
	11、您对本项目有何要求或建议: 无				

调查人:张月颖

填表时间:2026年4月20日

公众参与调查表

姓名	齐永才	性别	男 <input checked="" type="checkbox"/> 女 <input type="checkbox"/>	年龄	59
单位	牌改镇				
住址	德一村				
文化程度	文盲 <input type="checkbox"/> 小学 <input type="checkbox"/> 初中 <input checked="" type="checkbox"/> 高中 <input type="checkbox"/> 中专 <input type="checkbox"/> 大学 <input type="checkbox"/> 硕士以上 <input type="checkbox"/>				
职业	农民 <input checked="" type="checkbox"/> 工人 <input type="checkbox"/> 企事业单位职工 <input type="checkbox"/> 机关干部 <input type="checkbox"/> 教师 <input type="checkbox"/> 学生 <input type="checkbox"/> 离退休人员 <input type="checkbox"/> 其他 <input type="checkbox"/>				
调查内容	1、您是否了解本项目? 十分了解 <input type="checkbox"/> 基本了解 <input checked="" type="checkbox"/> 不了解 <input type="checkbox"/>				
	2、本项目活动对您的主要影响? 土地方面 <input checked="" type="checkbox"/> 建筑物 <input type="checkbox"/> 其他 <input type="checkbox"/> 无影响 <input type="checkbox"/>				
	3、您对本项目的关注程度如何? 很关注 <input checked="" type="checkbox"/> 一般关注 <input type="checkbox"/> 不关注 <input type="checkbox"/>				
	4、您是否同意本方案的复垦方向? 完全同意 <input checked="" type="checkbox"/> 部分同意 <input type="checkbox"/> 不同意 <input type="checkbox"/> 无所谓 <input type="checkbox"/> *若不同意,请说明您对复垦方向的想法:				
	5、您是否同意本方案选择的树种? 完全同意 <input type="checkbox"/> 部分同意 <input type="checkbox"/> 不同意 <input type="checkbox"/> 无所谓 <input checked="" type="checkbox"/> *若不同意,请说明您对选择树种的想法:				
	6、您认为土地复垦能否恢复当地生态环境? 能 <input checked="" type="checkbox"/> 不能 <input type="checkbox"/> 不清楚 <input type="checkbox"/>				
	7、您认为本方案实施后是否对当地经济繁荣和生活水平提高起到一定的积极作用? 有作用 <input checked="" type="checkbox"/> 作用不大 <input type="checkbox"/> 有反作用 <input type="checkbox"/> 不清楚 <input type="checkbox"/>				
	8、您对本项目的态度是: 支持 <input checked="" type="checkbox"/> 反对 <input type="checkbox"/> 较支持 <input type="checkbox"/> 无所谓 <input type="checkbox"/> *若反对,请说明原因:				
	9、您认为本项目的实施对您的生产生活造成多大的影响? 没有影响 <input checked="" type="checkbox"/> 影响一般 <input type="checkbox"/> 影响很大 <input type="checkbox"/> *若有影响,请说明:				
	10、您是否愿意监督或参与本项目复垦? 愿意 <input checked="" type="checkbox"/> 不愿意 <input type="checkbox"/> 无所谓 <input type="checkbox"/>				
	11、您对本项目有何要求或建议: 无				

调查人:张月颖

填表时间:2026年4月20日

公众参与调查表

姓名	国雷	性别	男 <input checked="" type="checkbox"/> 女 <input type="checkbox"/>	年龄	57
单位	双河镇				
住址	德一村				
文化程度	文盲 <input type="checkbox"/> 小学 <input checked="" type="checkbox"/> 初中 <input type="checkbox"/> 高中 <input type="checkbox"/> 中专 <input type="checkbox"/> 大学 <input type="checkbox"/> 硕士以上 <input type="checkbox"/>				
职业	农民 <input checked="" type="checkbox"/> 工人 <input type="checkbox"/> 企事业单位职工 <input type="checkbox"/> 机关干部 <input type="checkbox"/> 教师 <input type="checkbox"/> 学生 <input type="checkbox"/> 离退休人员 <input type="checkbox"/> 其他 <input type="checkbox"/>				
调查内容	1、您是否了解本项目? 十分了解 <input checked="" type="checkbox"/> 基本了解 <input type="checkbox"/> 不了解 <input type="checkbox"/>				
	2、本项目活动对您的主要影响? 土地方面 <input checked="" type="checkbox"/> 建筑物 <input type="checkbox"/> 其他 <input type="checkbox"/> 无影响 <input type="checkbox"/>				
	3、您对本项目的关注程度如何? 很关注 <input checked="" type="checkbox"/> 一般关注 <input type="checkbox"/> 不关注 <input type="checkbox"/>				
	4、您是否同意本方案的复垦方向? 完全同意 <input checked="" type="checkbox"/> 部分同意 <input type="checkbox"/> 不同意 <input type="checkbox"/> 无所谓 <input type="checkbox"/> *若不同意,请说明您对复垦方向的想法:				
	5、您是否同意本方案选择的树种? 完全同意 <input checked="" type="checkbox"/> 部分同意 <input type="checkbox"/> 不同意 <input type="checkbox"/> 无所谓 <input type="checkbox"/> *若不同意,请说明您对选择树种的想法:				
	6、您认为土地复垦能否恢复当地生态环境? 能 <input checked="" type="checkbox"/> 不能 <input type="checkbox"/> 不清楚 <input type="checkbox"/>				
	7、您认为本方案实施后是否对当地经济繁荣和生活水平提高起到一定的积极作用? 有作用 <input checked="" type="checkbox"/> 作用不大 <input type="checkbox"/> 有反作用 <input type="checkbox"/> 不清楚 <input type="checkbox"/>				
	8、您对本项目的态度是: 支持 <input checked="" type="checkbox"/> 反对 <input type="checkbox"/> 较支持 <input type="checkbox"/> 无所谓 <input type="checkbox"/> *若反对,请说明原因:				
	9、您认为本项目的实施对您的生产生活造成多大的影响? 没有影响 <input checked="" type="checkbox"/> 影响一般 <input type="checkbox"/> 影响很大 <input type="checkbox"/> *若有影响,请说明:				
	10、您是否愿意监督或参与本项目复垦? 愿意 <input checked="" type="checkbox"/> 不愿意 <input type="checkbox"/> 无所谓 <input type="checkbox"/>				
	11、您对本项目有何要求或建议: 无				

调查人:张月颖

填表时间:2026年4月20日

公众参与调查表

姓名	庄子昌	性别	男 <input checked="" type="checkbox"/> 女 <input type="checkbox"/>	年龄	72
单位	务双地镇				
住址	云恩村				
文化程度	文盲 <input type="checkbox"/> 小学 <input checked="" type="checkbox"/> 初中 <input type="checkbox"/> 高中 <input type="checkbox"/> 中专 <input type="checkbox"/> 大学 <input type="checkbox"/> 硕士以上 <input type="checkbox"/>				
职业	农民 <input checked="" type="checkbox"/> 工人 <input type="checkbox"/> 企事业单位职工 <input type="checkbox"/> 机关干部 <input type="checkbox"/> 教师 <input type="checkbox"/> 学生 <input type="checkbox"/> 离退休人员 <input type="checkbox"/> 其他 <input type="checkbox"/>				
调查内容	1、您是否了解本项目? 十分了解 <input checked="" type="checkbox"/> 基本了解 <input type="checkbox"/> 不了解 <input type="checkbox"/>				
	2、本项目活动对您的主要影响? 土地方面 <input checked="" type="checkbox"/> 建筑物 <input type="checkbox"/> 其他 <input type="checkbox"/> 无影响 <input type="checkbox"/>				
	3、您对本项目的关注程度如何? 很关注 <input checked="" type="checkbox"/> 一般关注 <input type="checkbox"/> 不关注 <input type="checkbox"/>				
	4、您是否同意本方案的复垦方向? 完全同意 <input checked="" type="checkbox"/> 部分同意 <input type="checkbox"/> 不同意 <input type="checkbox"/> 无所谓 <input type="checkbox"/> *若不同意,请说明您对复垦方向的想法:				
	5、您是否同意本方案选择的树种? 完全同意 <input checked="" type="checkbox"/> 部分同意 <input type="checkbox"/> 不同意 <input type="checkbox"/> 无所谓 <input type="checkbox"/> *若不同意,请说明您对选择树种的想法:				
	6、您认为土地复垦能否恢复当地生态环境? 能 <input type="checkbox"/> 不能 <input type="checkbox"/> 不清楚 <input checked="" type="checkbox"/>				
	7、您认为本方案实施后是否对当地经济繁荣和生活水平提高起到一定的积极作用? 有作用 <input checked="" type="checkbox"/> 作用不大 <input type="checkbox"/> 有反作用 <input type="checkbox"/> 不清楚 <input type="checkbox"/>				
	8、您对本项目的态度是: 支持 <input checked="" type="checkbox"/> 反对 <input type="checkbox"/> 较支持 <input type="checkbox"/> 无所谓 <input type="checkbox"/> *若反对,请说明原因:				
	9、您认为本项目的实施对您的生产生活造成多大的影响? 没有影响 <input checked="" type="checkbox"/> 影响一般 <input type="checkbox"/> 影响很大 <input type="checkbox"/> *若有影响,请说明:				
	10、您是否愿意监督或参与本项目复垦? 愿意 <input checked="" type="checkbox"/> 不愿意 <input type="checkbox"/> 无所谓 <input type="checkbox"/>				
	11、您对本项目有何要求或建议: 无				

调查人: 马英娇

填表时间: 2026年4月20日

公众参与调查表

姓名	王立毅	性别	男 <input type="checkbox"/> 女 <input checked="" type="checkbox"/>	年龄	45
单位	务欢池镇				
住址	天恩村				
文化程度	文盲 <input type="checkbox"/> 小学 <input type="checkbox"/> 初中 <input checked="" type="checkbox"/> 高中 <input type="checkbox"/> 中专 <input type="checkbox"/> 大学 <input type="checkbox"/> 硕士以上 <input type="checkbox"/>				
职业	农民 <input type="checkbox"/> 工人 <input type="checkbox"/> 企事业单位职工 <input type="checkbox"/> 机关干部 <input type="checkbox"/> 教师 <input type="checkbox"/> 学生 <input type="checkbox"/> 离退休人员 <input type="checkbox"/> 其他 <input type="checkbox"/>				
调查内容	1、您是否了解本项目? 十分了解 <input checked="" type="checkbox"/> 基本了解 <input type="checkbox"/> 不了解 <input type="checkbox"/>				
	2、本项目活动对您的主要影响? 土地方面 <input checked="" type="checkbox"/> 建筑物 <input type="checkbox"/> 其他 <input type="checkbox"/> 无影响 <input type="checkbox"/>				
	3、您对本项目的关注程度如何? 很关注 <input checked="" type="checkbox"/> 一般关注 <input type="checkbox"/> 不关注 <input type="checkbox"/>				
	4、您是否同意本方案的复垦方向? 完全同意 <input checked="" type="checkbox"/> 部分同意 <input type="checkbox"/> 不同意 <input type="checkbox"/> 无所谓 <input type="checkbox"/> *若不同意,请说明您对复垦方向的想法:				
	5、您是否同意本方案选择的树种? 完全同意 <input checked="" type="checkbox"/> 部分同意 <input type="checkbox"/> 不同意 <input type="checkbox"/> 无所谓 <input type="checkbox"/> *若不同意,请说明您对选择树种的想法:				
	6、您认为土地复垦能否恢复当地生态环境? 能 <input checked="" type="checkbox"/> 不能 <input type="checkbox"/> 不清楚 <input type="checkbox"/>				
	7、您认为本方案实施后是否对当地经济繁荣和生活水平提高起到一定的积极作用? 有作用 <input checked="" type="checkbox"/> 作用不大 <input type="checkbox"/> 有反作用 <input type="checkbox"/> 不清楚 <input type="checkbox"/>				
	8、您对本项目的态度是: 支持 <input checked="" type="checkbox"/> 反对 <input type="checkbox"/> 较支持 <input type="checkbox"/> 无所谓 <input type="checkbox"/> *若反对,请说明原因:				
	9、您认为本项目的实施对您的生产生活造成多大的影响? 没有影响 <input checked="" type="checkbox"/> 影响一般 <input type="checkbox"/> 影响很大 <input type="checkbox"/> *若有影响,请说明:				
	10、您是否愿意监督或参与本项目复垦? 愿意 <input checked="" type="checkbox"/> 不愿意 <input type="checkbox"/> 无所谓 <input type="checkbox"/>				
	11、您对本项目有何要求或建议: 无				

调查人:马英娇

填表时间:2026年4月20日

公众参与调查表

姓名	高玉清	性别	男 <input checked="" type="checkbox"/> 女 <input type="checkbox"/>	年龄	47
单位	务双屯镇				
住址	天恩村				
文化程度	文盲 <input type="checkbox"/> 小学 <input type="checkbox"/> 初中 <input checked="" type="checkbox"/> 高中 <input type="checkbox"/> 中专 <input type="checkbox"/> 大学 <input type="checkbox"/> 硕士以上 <input type="checkbox"/>				
职业	农民 <input checked="" type="checkbox"/> 工人 <input type="checkbox"/> 企事业单位职工 <input type="checkbox"/> 机关干部 <input type="checkbox"/> 教师 <input type="checkbox"/> 学生 <input type="checkbox"/> 离退休人员 <input type="checkbox"/> 其他 <input type="checkbox"/>				
调查内容	1、您是否了解本项目? 十分了解 <input checked="" type="checkbox"/> 基本了解 <input type="checkbox"/> 不了解 <input type="checkbox"/>				
	2、本项目活动对您的主要影响? 土地方面 <input checked="" type="checkbox"/> 建筑物 <input type="checkbox"/> 其他 <input type="checkbox"/> 无影响 <input type="checkbox"/>				
	3、您对本项目的关注程度如何? 很关注 <input checked="" type="checkbox"/> 一般关注 <input type="checkbox"/> 不关注 <input type="checkbox"/>				
	4、您是否同意本方案的复垦方向? 完全同意 <input checked="" type="checkbox"/> 部分同意 <input type="checkbox"/> 不同意 <input type="checkbox"/> 无所谓 <input type="checkbox"/> *若不同意,请说明您对复垦方向的想法:				
	5、您是否同意本方案选择的树种? 完全同意 <input checked="" type="checkbox"/> 部分同意 <input type="checkbox"/> 不同意 <input type="checkbox"/> 无所谓 <input type="checkbox"/> *若不同意,请说明您对选择树种的想法:				
	6、您认为土地复垦能否恢复当地生态环境? 能 <input checked="" type="checkbox"/> 不能 <input type="checkbox"/> 不清楚 <input type="checkbox"/>				
	7、您认为本方案实施后是否对当地经济繁荣和生活水平提高起到一定的积极作用? 有作用 <input checked="" type="checkbox"/> 作用不大 <input type="checkbox"/> 有反作用 <input type="checkbox"/> 不清楚 <input type="checkbox"/>				
	8、您对本项目的态度是: 支持 <input checked="" type="checkbox"/> 反对 <input type="checkbox"/> 较支持 <input type="checkbox"/> 无所谓 <input type="checkbox"/> *若反对,请说明原因:				
	9、您认为本项目的实施对您的生产生活造成多大的影响? 没有影响 <input checked="" type="checkbox"/> 影响一般 <input type="checkbox"/> 影响很大 <input type="checkbox"/> *若有影响,请说明:				
	10、您是否愿意监督或参与本项目复垦? 愿意 <input checked="" type="checkbox"/> 不愿意 <input type="checkbox"/> 无所谓 <input type="checkbox"/>				
	11、您对本项目有何要求或建议: 无				

调查人: 马英娇

填表时间: 2026年 4 月 20 日

公众参与调查表

姓名	董立环	性别	男 <input type="checkbox"/> 女 <input checked="" type="checkbox"/>	年龄	43
单位	务双屯镇				
住址	天恩村				
文化程度	文盲 <input type="checkbox"/> 小学 <input checked="" type="checkbox"/> 初中 <input type="checkbox"/> 高中 <input type="checkbox"/> 中专 <input type="checkbox"/> 大学 <input type="checkbox"/> 硕士以上 <input type="checkbox"/>				
职业	农民 <input checked="" type="checkbox"/> 工人 <input type="checkbox"/> 企事业单位职工 <input type="checkbox"/> 机关干部 <input type="checkbox"/> 教师 <input type="checkbox"/> 学生 <input type="checkbox"/> 离退休人员 <input type="checkbox"/> 其他 <input type="checkbox"/>				
调查内容	1、您是否了解本项目? 十分了解 <input type="checkbox"/> 基本了解 <input checked="" type="checkbox"/> 不了解 <input type="checkbox"/>				
	2、本项目活动对您的主要影响? 土地方面 <input checked="" type="checkbox"/> 建筑物 <input type="checkbox"/> 其他 <input type="checkbox"/> 无影响 <input type="checkbox"/>				
	3、您对本项目的关注程度如何? 很关注 <input checked="" type="checkbox"/> 一般关注 <input type="checkbox"/> 不关注 <input type="checkbox"/>				
	4、您是否同意本方案的复垦方向? 完全同意 <input checked="" type="checkbox"/> 部分同意 <input type="checkbox"/> 不同意 <input type="checkbox"/> 无所谓 <input type="checkbox"/> *若不同意,请说明您对复垦方向的想法:				
	5、您是否同意本方案选择的树种? 完全同意 <input checked="" type="checkbox"/> 部分同意 <input type="checkbox"/> 不同意 <input type="checkbox"/> 无所谓 <input type="checkbox"/> *若不同意,请说明您对选择树种的想法:				
	6、您认为土地复垦能否恢复当地生态环境? 能 <input checked="" type="checkbox"/> 不能 <input type="checkbox"/> 不清楚 <input type="checkbox"/>				
	7、您认为本方案实施后是否对当地经济繁荣和生活水平提高起到一定的积极作用? 有作用 <input checked="" type="checkbox"/> 作用不大 <input type="checkbox"/> 有反作用 <input type="checkbox"/> 不清楚 <input type="checkbox"/>				
	8、您对本项目的态度是: 支持 <input checked="" type="checkbox"/> 反对 <input type="checkbox"/> 较支持 <input type="checkbox"/> 无所谓 <input type="checkbox"/> *若反对,请说明原因:				
	9、您认为本项目的实施对您的生产生活造成多大的影响? 没有影响 <input checked="" type="checkbox"/> 影响一般 <input type="checkbox"/> 影响很大 <input type="checkbox"/> *若有影响,请说明:				
	10、您是否愿意监督或参与本项目复垦? 愿意 <input checked="" type="checkbox"/> 不愿意 <input type="checkbox"/> 无所谓 <input type="checkbox"/>				
	11、您对本项目有何要求或建议: 无				

调查人: 马英娇

填表时间: 2026年 4 月 20日

公众参与调查表

姓名	刘佐	性别	男 <input type="checkbox"/> 女 <input checked="" type="checkbox"/>	年龄	38
单位	务双池镇				
住址	天恩村				
文化程度	文盲 <input type="checkbox"/> 小学 <input checked="" type="checkbox"/> 初中 <input type="checkbox"/> 高中 <input type="checkbox"/> 中专 <input type="checkbox"/> 大学 <input type="checkbox"/> 硕士以上 <input type="checkbox"/>				
职业	农民 <input checked="" type="checkbox"/> 工人 <input type="checkbox"/> 企事业单位职工 <input type="checkbox"/> 机关干部 <input type="checkbox"/> 教师 <input type="checkbox"/> 学生 <input type="checkbox"/> 离退休人员 <input type="checkbox"/> 其他 <input type="checkbox"/>				
调查内容	1、您是否了解本项目? 十分了解 <input checked="" type="checkbox"/> 基本了解 <input type="checkbox"/> 不了解 <input type="checkbox"/>				
	2、本项目活动对您的主要影响? 土地方面 <input checked="" type="checkbox"/> 建筑物 <input type="checkbox"/> 其他 <input type="checkbox"/> 无影响 <input type="checkbox"/>				
	3、您对本项目的关注程度如何? 很关注 <input checked="" type="checkbox"/> 一般关注 <input type="checkbox"/> 不关注 <input type="checkbox"/>				
	4、您是否同意本方案的复垦方向? 完全同意 <input checked="" type="checkbox"/> 部分同意 <input type="checkbox"/> 不同意 <input type="checkbox"/> 无所谓 <input type="checkbox"/> *若不同意,请说明您对复垦方向的想法:				
	5、您是否同意本方案选择的树种? 完全同意 <input checked="" type="checkbox"/> 部分同意 <input type="checkbox"/> 不同意 <input type="checkbox"/> 无所谓 <input type="checkbox"/> *若不同意,请说明您对选择树种的想法:				
	6、您认为土地复垦能否恢复当地生态环境? 能 <input checked="" type="checkbox"/> 不能 <input type="checkbox"/> 不清楚 <input type="checkbox"/>				
	7、您认为本方案实施后是否对当地经济繁荣和生活水平提高起到一定的积极作用? 有作用 <input checked="" type="checkbox"/> 作用不大 <input type="checkbox"/> 有反作用 <input type="checkbox"/> 不清楚 <input type="checkbox"/>				
	8、您对本项目的态度是: 支持 <input checked="" type="checkbox"/> 反对 <input type="checkbox"/> 较支持 <input type="checkbox"/> 无所谓 <input type="checkbox"/> *若反对,请说明原因:				
	9、您认为本项目的实施对您的生产生活造成多大的影响? 没有影响 <input checked="" type="checkbox"/> 影响一般 <input type="checkbox"/> 影响很大 <input type="checkbox"/> *若有影响,请说明:				
	10、您是否愿意监督或参与本项目复垦? 愿意 <input checked="" type="checkbox"/> 不愿意 <input type="checkbox"/> 无所谓 <input type="checkbox"/>				
	11、您对本项目有何要求或建议: 无				

调查人：马英娇

填表时间：2026年 4 月 20日

公众参与调查表

姓名	马英	性别	男 <input checked="" type="checkbox"/> 女 <input type="checkbox"/>	年龄	43
单位	务双池镇				
住址	推朋村				
文化程度	文盲 <input type="checkbox"/> 小学 <input type="checkbox"/> 初中 <input type="checkbox"/> 高中 <input checked="" type="checkbox"/> 中专 <input type="checkbox"/> 大学 <input type="checkbox"/> 硕士以上 <input type="checkbox"/>				
职业	农民 <input checked="" type="checkbox"/> 工人 <input type="checkbox"/> 企事业单位职工 <input type="checkbox"/> 机关干部 <input type="checkbox"/> 教师 <input type="checkbox"/> 学生 <input type="checkbox"/> 离退休人员 <input type="checkbox"/> 其他 <input type="checkbox"/>				
调查内容	1、您是否了解本项目? 十分了解 <input checked="" type="checkbox"/> 基本了解 <input type="checkbox"/> 不了解 <input type="checkbox"/>				
	2、本项目活动对您的主要影响? 土地方面 <input checked="" type="checkbox"/> 建筑物 <input type="checkbox"/> 其他 <input type="checkbox"/> 无影响 <input type="checkbox"/>				
	3、您对本项目的关注程度如何? 很关注 <input checked="" type="checkbox"/> 一般关注 <input type="checkbox"/> 不关注 <input type="checkbox"/>				
	4、您是否同意本方案的复垦方向? 完全同意 <input checked="" type="checkbox"/> 部分同意 <input type="checkbox"/> 不同意 <input type="checkbox"/> 无所谓 <input type="checkbox"/> *若不同意,请说明您对复垦方向的想法:				
	5、您是否同意本方案选择的树种? 完全同意 <input checked="" type="checkbox"/> 部分同意 <input type="checkbox"/> 不同意 <input type="checkbox"/> 无所谓 <input type="checkbox"/> *若不同意,请说明您对选择树种的想法:				
	6、您认为土地复垦能否恢复当地生态环境? 能 <input type="checkbox"/> 不能 <input type="checkbox"/> 不清楚 <input checked="" type="checkbox"/>				
	7、您认为本方案实施后是否对当地经济繁荣和生活水平提高起到一定的积极作用? 有作用 <input checked="" type="checkbox"/> 作用不大 <input type="checkbox"/> 有反作用 <input type="checkbox"/> 不清楚 <input type="checkbox"/>				
	8、您对本项目的态度是: 支持 <input checked="" type="checkbox"/> 反对 <input type="checkbox"/> 较支持 <input type="checkbox"/> 无所谓 <input type="checkbox"/> *若反对,请说明原因:				
	9、您认为本项目的实施对您的生产生活造成多大的影响? 没有影响 <input checked="" type="checkbox"/> 影响一般 <input type="checkbox"/> 影响很大 <input type="checkbox"/> *若有影响,请说明:				
	10、您是否愿意监督或参与本项目复垦? 愿意 <input checked="" type="checkbox"/> 不愿意 <input type="checkbox"/> 无所谓 <input type="checkbox"/>				
	11、您对本项目有何要求或建议:				

调查人：马英娇

马

填表时间：2026年4月20日

公众参与调查表

姓名	马英娇	性别	男 <input type="checkbox"/> 女 <input checked="" type="checkbox"/>	年龄	67
单位	务双地镇				
住址	推朋村				
文化程度	文盲 <input type="checkbox"/> 小学 <input checked="" type="checkbox"/> 初中 <input type="checkbox"/> 高中 <input type="checkbox"/> 中专 <input type="checkbox"/> 大学 <input type="checkbox"/> 硕士以上 <input type="checkbox"/>				
职业	农民 <input checked="" type="checkbox"/> 工人 <input type="checkbox"/> 企事业单位职工 <input type="checkbox"/> 机关干部 <input type="checkbox"/> 教师 <input type="checkbox"/> 学生 <input type="checkbox"/> 离退休人员 <input type="checkbox"/> 其他 <input type="checkbox"/>				
调查内容	1、您是否了解本项目? 十分了解 <input checked="" type="checkbox"/> 基本了解 <input type="checkbox"/> 不了解 <input type="checkbox"/>				
	2、本项目活动对您的主要影响? 土地方面 <input checked="" type="checkbox"/> 建筑物 <input type="checkbox"/> 其他 <input type="checkbox"/> 无影响 <input type="checkbox"/>				
	3、您对本项目的关注程度如何? 很关注 <input checked="" type="checkbox"/> 一般关注 <input type="checkbox"/> 不关注 <input type="checkbox"/>				
	4、您是否同意本方案的复垦方向? 完全同意 <input checked="" type="checkbox"/> 部分同意 <input type="checkbox"/> 不同意 <input type="checkbox"/> 无所谓 <input type="checkbox"/> *若不同意,请说明您对复垦方向的想法:				
	5、您是否同意本方案选择的树种? 完全同意 <input checked="" type="checkbox"/> 部分同意 <input type="checkbox"/> 不同意 <input type="checkbox"/> 无所谓 <input type="checkbox"/> *若不同意,请说明您对选择树种的想法:				
	6、您认为土地复垦能否恢复当地生态环境? 能 <input checked="" type="checkbox"/> 不能 <input type="checkbox"/> 不清楚 <input type="checkbox"/>				
	7、您认为本方案实施后是否对当地经济繁荣和生活水平提高起到一定的积极作用? 有作用 <input type="checkbox"/> 作用不大 <input type="checkbox"/> 有反作用 <input type="checkbox"/> 不清楚 <input checked="" type="checkbox"/>				
	8、您对本项目的态度是: 支持 <input checked="" type="checkbox"/> 反对 <input type="checkbox"/> 较支持 <input type="checkbox"/> 无所谓 <input type="checkbox"/> *若反对,请说明原因:				
	9、您认为本项目的实施对您的生产生活造成多大的影响? 没有影响 <input checked="" type="checkbox"/> 影响一般 <input type="checkbox"/> 影响很大 <input type="checkbox"/> *若有影响,请说明:				
	10、您是否愿意监督或参与本项目复垦? 愿意 <input checked="" type="checkbox"/> 不愿意 <input type="checkbox"/> 无所谓 <input type="checkbox"/>				
	11、您对本项目有何要求或建议: PD				

调查人：马英娇

填表时间：2026年 4 月 20日

公众参与调查表

姓名	包永新	性别	男 <input type="checkbox"/> 女 <input checked="" type="checkbox"/>	年龄	38
单位	秀欢屯镇				
住址	推册村				
文化程度	文盲 <input type="checkbox"/> 小学 <input type="checkbox"/> 初中 <input type="checkbox"/> 高中 <input type="checkbox"/> 中专 <input type="checkbox"/> 大学 <input type="checkbox"/> 硕士以上 <input type="checkbox"/>				
职业	农民 <input type="checkbox"/> 工人 <input type="checkbox"/> 企事业单位职工 <input type="checkbox"/> 机关干部 <input type="checkbox"/> 教师 <input type="checkbox"/> 学生 <input type="checkbox"/> 离退休人员 <input type="checkbox"/> 其他 <input type="checkbox"/>				
调查内容	1、您是否了解本项目? 十分了解 <input checked="" type="checkbox"/> 基本了解 <input type="checkbox"/> 不了解 <input type="checkbox"/>				
	2、本项目活动对您的主要影响? 土地方面 <input checked="" type="checkbox"/> 建筑物 <input type="checkbox"/> 其他 <input type="checkbox"/> 无影响 <input type="checkbox"/>				
	3、您对本项目的关注程度如何? 很关注 <input checked="" type="checkbox"/> 一般关注 <input type="checkbox"/> 不关注 <input type="checkbox"/>				
	4、您是否同意本方案的复垦方向? 完全同意 <input checked="" type="checkbox"/> 部分同意 <input type="checkbox"/> 不同意 <input type="checkbox"/> 无所谓 <input type="checkbox"/> *若不同意,请说明您对复垦方向的想法:				
	5、您是否同意本方案选择的树种? 完全同意 <input checked="" type="checkbox"/> 部分同意 <input type="checkbox"/> 不同意 <input type="checkbox"/> 无所谓 <input type="checkbox"/> *若不同意,请说明您对选择树种的想法:				
	6、您认为土地复垦能否恢复当地生态环境? 能 <input checked="" type="checkbox"/> 不能 <input type="checkbox"/> 不清楚 <input type="checkbox"/>				
	7、您认为本方案实施后是否对当地经济繁荣和生活水平提高起到一定的积极作用? 有作用 <input checked="" type="checkbox"/> 作用不大 <input type="checkbox"/> 有反作用 <input type="checkbox"/> 不清楚 <input type="checkbox"/>				
	8、您对本项目的态度是: 支持 <input checked="" type="checkbox"/> 反对 <input type="checkbox"/> 较支持 <input type="checkbox"/> 无所谓 <input type="checkbox"/> *若反对,请说明原因:				
	9、您认为本项目的实施对您的生产生活造成多大的影响? 没有影响 <input checked="" type="checkbox"/> 影响一般 <input type="checkbox"/> 影响很大 <input type="checkbox"/> *若有影响,请说明:				
	10、您是否愿意监督或参与本项目复垦? 愿意 <input checked="" type="checkbox"/> 不愿意 <input type="checkbox"/> 无所谓 <input type="checkbox"/>				
	11、您对本项目有何要求或建议: 无				

调查人：马英娇

填表时间：2026年 4 月 20日

公众参与调查表

姓名	周玉新	性别	男 <input checked="" type="checkbox"/> 女 <input type="checkbox"/>	年龄	54
单位	务改屯镇				
住址	推朋村				
文化程度	文盲 <input type="checkbox"/> 小学 <input checked="" type="checkbox"/> 初中 <input type="checkbox"/> 高中 <input type="checkbox"/> 中专 <input type="checkbox"/> 大学 <input type="checkbox"/> 硕士以上 <input type="checkbox"/>				
职业	农民 <input checked="" type="checkbox"/> 工人 <input type="checkbox"/> 企事业单位职工 <input type="checkbox"/> 机关干部 <input type="checkbox"/> 教师 <input type="checkbox"/> 学生 <input type="checkbox"/> 离退休人员 <input type="checkbox"/> 其他 <input type="checkbox"/>				
调查内容	1、您是否了解本项目? 十分了解 <input checked="" type="checkbox"/> 基本了解 <input type="checkbox"/> 不了解 <input type="checkbox"/>				
	2、本项目活动对您的主要影响? 土地方面 <input checked="" type="checkbox"/> 建筑物 <input type="checkbox"/> 其他 <input type="checkbox"/> 无影响 <input type="checkbox"/>				
	3、您对本项目的关注程度如何? 很关注 <input checked="" type="checkbox"/> 一般关注 <input type="checkbox"/> 不关注 <input type="checkbox"/>				
	4、您是否同意本方案的复垦方向? 完全同意 <input checked="" type="checkbox"/> 部分同意 <input type="checkbox"/> 不同意 <input type="checkbox"/> 无所谓 <input type="checkbox"/> *若不同意,请说明您对复垦方向的想法:				
	5、您是否同意本方案选择的树种? 完全同意 <input checked="" type="checkbox"/> 部分同意 <input type="checkbox"/> 不同意 <input type="checkbox"/> 无所谓 <input type="checkbox"/> *若不同意,请说明您对选择树种的想法:				
	6、您认为土地复垦能否恢复当地生态环境? 能 <input checked="" type="checkbox"/> 不能 <input type="checkbox"/> 不清楚 <input type="checkbox"/>				
	7、您认为本方案实施后是否对当地经济繁荣和生活水平提高起到一定的积极作用? 有作用 <input checked="" type="checkbox"/> 作用不大 <input type="checkbox"/> 有反作用 <input type="checkbox"/> 不清楚 <input type="checkbox"/>				
	8、您对本项目的态度是: 支持 <input checked="" type="checkbox"/> 反对 <input type="checkbox"/> 较支持 <input type="checkbox"/> 无所谓 <input type="checkbox"/> *若反对,请说明原因:				
	9、您认为本项目的实施对您的生产生活造成多大的影响? 没有影响 <input type="checkbox"/> 影响一般 <input type="checkbox"/> 影响很大 <input type="checkbox"/> *若有影响,请说明:				
	10、您是否愿意监督或参与本项目复垦? 愿意 <input checked="" type="checkbox"/> 不愿意 <input type="checkbox"/> 无所谓 <input type="checkbox"/>				
	11、您对本项目有何要求或建议: 无				

调查人：马英娇

填表时间：2026年 4 月 20日

公众参与调查表

姓名	郭研	性别	男 <input type="checkbox"/> 女 <input checked="" type="checkbox"/>	年龄	50
单位	秀娘池镇				
住址	推棚村				
文化程度	文盲 <input type="checkbox"/> 小学 <input type="checkbox"/> 初中 <input checked="" type="checkbox"/> 高中 <input type="checkbox"/> 中专 <input type="checkbox"/> 大学 <input type="checkbox"/> 硕士以上 <input type="checkbox"/>				
职业	农民 <input checked="" type="checkbox"/> 工人 <input type="checkbox"/> 企事业单位职工 <input type="checkbox"/> 机关干部 <input type="checkbox"/> 教师 <input type="checkbox"/> 学生 <input type="checkbox"/> 离退休人员 <input type="checkbox"/> 其他 <input type="checkbox"/>				
调查内容	1、您是否了解本项目? 十分了解 <input checked="" type="checkbox"/> 基本了解 <input type="checkbox"/> 不了解 <input type="checkbox"/>				
	2、本项目活动对您的主要影响? 土地方面 <input checked="" type="checkbox"/> 建筑物 <input type="checkbox"/> 其他 <input type="checkbox"/> 无影响 <input type="checkbox"/>				
	3、您对本项目的关注程度如何? 很关注 <input checked="" type="checkbox"/> 一般关注 <input type="checkbox"/> 不关注 <input type="checkbox"/>				
	4、您是否同意本方案的复垦方向? 完全同意 <input checked="" type="checkbox"/> 部分同意 <input type="checkbox"/> 不同意 <input type="checkbox"/> 无所谓 <input type="checkbox"/> *若不同意,请说明您对复垦方向的想法:				
	5、您是否同意本方案选择的树种? 完全同意 <input checked="" type="checkbox"/> 部分同意 <input type="checkbox"/> 不同意 <input type="checkbox"/> 无所谓 <input type="checkbox"/> *若不同意,请说明您对选择树种的想法:				
	6、您认为土地复垦能否恢复当地生态环境? 能 <input checked="" type="checkbox"/> 不能 <input type="checkbox"/> 不清楚 <input type="checkbox"/>				
	7、您认为本方案实施后是否对当地经济繁荣和生活水平提高起到一定的积极作用? 有作用 <input checked="" type="checkbox"/> 作用不大 <input type="checkbox"/> 有反作用 <input type="checkbox"/> 不清楚 <input type="checkbox"/>				
	8、您对本项目的态度是: 支持 <input checked="" type="checkbox"/> 反对 <input type="checkbox"/> 较支持 <input type="checkbox"/> 无所谓 <input type="checkbox"/> *若反对,请说明原因:				
	9、您认为本项目的实施对您的生产生活造成多大的影响? 没有影响 <input checked="" type="checkbox"/> 影响一般 <input type="checkbox"/> 影响很大 <input type="checkbox"/> *若有影响,请说明:				
	10、您是否愿意监督或参与本项目复垦? 愿意 <input checked="" type="checkbox"/> 不愿意 <input type="checkbox"/> 无所谓 <input type="checkbox"/>				
	11、您对本项目有何要求或建议: 无				

调查人：马英娇

填表时间：2026年 4 月 21日

公众参与调查表

姓名	包文平	性别	男 <input checked="" type="checkbox"/> 女 <input type="checkbox"/>	年龄	56		
单位	务双池镇						
住址	推州村						
文化程度	文盲 <input type="checkbox"/>	小学 <input type="checkbox"/>	初中 <input checked="" type="checkbox"/>	高中 <input type="checkbox"/>	中专 <input type="checkbox"/>	大学 <input type="checkbox"/>	硕士以上 <input type="checkbox"/>
职业	农民 <input checked="" type="checkbox"/> 工人 <input type="checkbox"/> 企事业单位职工 <input type="checkbox"/> 机关干部 <input type="checkbox"/> 教师 <input type="checkbox"/> 学生 <input type="checkbox"/> 离退休人员 <input type="checkbox"/> 其他 <input type="checkbox"/>						
调查内容	1、您是否了解本项目? 十分了解 <input type="checkbox"/> 基本了解 <input checked="" type="checkbox"/> 不了解 <input type="checkbox"/>						
	2、本项目活动对您的主要影响? 土地方面 <input type="checkbox"/> 建筑物 <input type="checkbox"/> 其他 <input checked="" type="checkbox"/> 无影响 <input type="checkbox"/>						
	3、您对本项目的关注程度如何? 很关注 <input checked="" type="checkbox"/> 一般关注 <input type="checkbox"/> 不关注 <input type="checkbox"/>						
	4、您是否同意本方案的复垦方向? 完全同意 <input checked="" type="checkbox"/> 部分同意 <input type="checkbox"/> 不同意 <input type="checkbox"/> 无所谓 <input type="checkbox"/> *若不同意,请说明您对复垦方向的想法:						
	5、您是否同意本方案选择的树种? 完全同意 <input checked="" type="checkbox"/> 部分同意 <input type="checkbox"/> 不同意 <input type="checkbox"/> 无所谓 <input type="checkbox"/> *若不同意,请说明您对选择树种的想法:						
	6、您认为土地复垦能否恢复当地生态环境? 能 <input checked="" type="checkbox"/> 不能 <input type="checkbox"/> 不清楚 <input type="checkbox"/>						
	7、您认为本方案实施后是否对当地经济繁荣和生活水平提高起到一定的积极作用? 有作用 <input checked="" type="checkbox"/> 作用不大 <input type="checkbox"/> 有反作用 <input type="checkbox"/> 不清楚 <input type="checkbox"/>						
	8、您对本项目的态度是: 支持 <input checked="" type="checkbox"/> 反对 <input type="checkbox"/> 较支持 <input type="checkbox"/> 无所谓 <input type="checkbox"/> *若反对,请说明原因:						
	9、您认为本项目的实施对您的生产生活造成多大的影响? 没有影响 <input checked="" type="checkbox"/> 影响一般 <input type="checkbox"/> 影响很大 <input type="checkbox"/> *若有影响,请说明:						
	10、您是否愿意监督或参与本项目复垦? 愿意 <input checked="" type="checkbox"/> 不愿意 <input type="checkbox"/> 无所谓 <input type="checkbox"/>						
	11、您对本项目有何要求或建议: 无						

调查人：马英娇

填表时间：2026年 4 月 21日

公众参与调查表

姓名	赵刚	性别	男 <input checked="" type="checkbox"/> 女 <input type="checkbox"/>	年龄	40		
单位	东双池镇						
住址	推州村						
文化程度	文盲 <input type="checkbox"/>	小学 <input type="checkbox"/>	初中 <input checked="" type="checkbox"/>	高中 <input type="checkbox"/>	中专 <input type="checkbox"/>	大学 <input type="checkbox"/>	硕士以上 <input type="checkbox"/>
职业	农民 <input checked="" type="checkbox"/> 工人 <input type="checkbox"/> 企事业单位职工 <input type="checkbox"/> 机关干部 <input type="checkbox"/> 教师 <input type="checkbox"/> 学生 <input type="checkbox"/> 离退休人员 <input type="checkbox"/> 其他 <input type="checkbox"/>						
调查内容	1、您是否了解本项目? 十分了解 <input checked="" type="checkbox"/> 基本了解 <input type="checkbox"/> 不了解 <input type="checkbox"/>						
	2、本项目活动对您的主要影响? 土地方面 <input checked="" type="checkbox"/> 建筑物 <input type="checkbox"/> 其他 <input type="checkbox"/> 无影响 <input type="checkbox"/>						
	3、您对本项目的关注程度如何? 很关注 <input checked="" type="checkbox"/> 一般关注 <input type="checkbox"/> 不关注 <input type="checkbox"/>						
	4、您是否同意本方案的复垦方向? 完全同意 <input checked="" type="checkbox"/> 部分同意 <input type="checkbox"/> 不同意 <input type="checkbox"/> 无所谓 <input type="checkbox"/> *若不同意,请说明您对复垦方向的想法:						
	5、您是否同意本方案选择的树种? 完全同意 <input checked="" type="checkbox"/> 部分同意 <input type="checkbox"/> 不同意 <input type="checkbox"/> 无所谓 <input type="checkbox"/> *若不同意,请说明您对选择树种的想法:						
	6、您认为土地复垦能否恢复当地生态环境? 能 <input checked="" type="checkbox"/> 不能 <input type="checkbox"/> 不清楚 <input type="checkbox"/>						
	7、您认为本方案实施后是否对当地经济繁荣和生活水平提高起到一定的积极作用? 有作用 <input checked="" type="checkbox"/> 作用不大 <input type="checkbox"/> 有反作用 <input type="checkbox"/> 不清楚 <input type="checkbox"/>						
	8、您对本项目的态度是: 支持 <input checked="" type="checkbox"/> 反对 <input type="checkbox"/> 较支持 <input type="checkbox"/> 无所谓 <input type="checkbox"/> *若反对,请说明原因:						
	9、您认为本项目的实施对您的生产生活造成多大的影响? 没有影响 <input checked="" type="checkbox"/> 影响一般 <input type="checkbox"/> 影响很大 <input type="checkbox"/> *若有影响,请说明:						
	10、您是否愿意监督或参与本项目复垦? 愿意 <input checked="" type="checkbox"/> 不愿意 <input type="checkbox"/> 无所谓 <input type="checkbox"/>						
	11、您对本项目有何要求或建议: 无						

调查人：马英娇

填表时间：2026年4月21日

公众参与调查表

姓名	栾军	性别	男 <input checked="" type="checkbox"/> 女 <input type="checkbox"/>	年龄	49
单位	秀双地镇				
住址	边力根村				
文化程度	文盲 <input type="checkbox"/> 小学 <input type="checkbox"/> 初中 <input checked="" type="checkbox"/> 高中 <input type="checkbox"/> 中专 <input type="checkbox"/> 大学 <input type="checkbox"/> 硕士以上 <input type="checkbox"/>				
职业	农民 <input checked="" type="checkbox"/> 工人 <input type="checkbox"/> 企事业单位职工 <input type="checkbox"/> 机关干部 <input type="checkbox"/> 教师 <input type="checkbox"/> 学生 <input type="checkbox"/> 离退休人员 <input type="checkbox"/> 其他 <input type="checkbox"/>				
调查内容	1、您是否了解本项目? 十分了解 <input checked="" type="checkbox"/> 基本了解 <input type="checkbox"/> 不了解 <input type="checkbox"/>				
	2、本项目活动对您的主要影响? 土地方面 <input checked="" type="checkbox"/> 建筑物 <input type="checkbox"/> 其他 <input type="checkbox"/> 无影响 <input type="checkbox"/>				
	3、您对本项目的关注程度如何? 很关注 <input checked="" type="checkbox"/> 一般关注 <input type="checkbox"/> 不关注 <input type="checkbox"/>				
	4、您是否同意本方案的复垦方向? 完全同意 <input checked="" type="checkbox"/> 部分同意 <input type="checkbox"/> 不同意 <input type="checkbox"/> 无所谓 <input type="checkbox"/> *若不同意,请说明您对复垦方向的想法:				
	5、您是否同意本方案选择的树种? 完全同意 <input checked="" type="checkbox"/> 部分同意 <input type="checkbox"/> 不同意 <input type="checkbox"/> 无所谓 <input type="checkbox"/> *若不同意,请说明您对选择树种的想法:				
	6、您认为土地复垦能否恢复当地生态环境? 能 <input checked="" type="checkbox"/> 不能 <input type="checkbox"/> 不清楚 <input type="checkbox"/>				
	7、您认为本方案实施后是否对当地经济繁荣和生活水平提高起到一定的积极作用? 有作用 <input checked="" type="checkbox"/> 作用不大 <input type="checkbox"/> 有反作用 <input type="checkbox"/> 不清楚 <input type="checkbox"/>				
	8、您对本项目的态度是: 支持 <input checked="" type="checkbox"/> 反对 <input type="checkbox"/> 较支持 <input type="checkbox"/> 无所谓 <input type="checkbox"/> *若反对,请说明原因:				
	9、您认为本项目的实施对您的生产生活造成多大的影响? 没有影响 <input checked="" type="checkbox"/> 影响一般 <input type="checkbox"/> 影响很大 <input type="checkbox"/> *若有影响,请说明:				
	10、您是否愿意监督或参与本项目复垦? 愿意 <input checked="" type="checkbox"/> 不愿意 <input type="checkbox"/> 无所谓 <input type="checkbox"/>				
	11、您对本项目有何要求或建议: 无				

调查人：马英娇

填表时间：2026年4月21日

公众参与调查表

姓名	贾桂弘	性别	男 <input type="checkbox"/> 女 <input checked="" type="checkbox"/>	年龄	55
单位	务欢地镇				
住址	沙力棍村				
文化程度	文盲 <input type="checkbox"/>	小学 <input type="checkbox"/>	初中 <input checked="" type="checkbox"/>	高中 <input type="checkbox"/>	中专 <input type="checkbox"/> 大学 <input type="checkbox"/> 硕士以上 <input type="checkbox"/>
职业	农民 <input checked="" type="checkbox"/> 工人 <input type="checkbox"/> 企事业单位职工 <input type="checkbox"/> 机关干部 <input type="checkbox"/> 教师 <input type="checkbox"/> 学生 <input type="checkbox"/> 离退休人员 <input type="checkbox"/> 其他 <input type="checkbox"/>				
调查内容	1、您是否了解本项目? 十分了解 <input checked="" type="checkbox"/> 基本了解 <input type="checkbox"/> 不了解 <input type="checkbox"/>				
	2、本项目活动对您的主要影响? 土地方面 <input checked="" type="checkbox"/> 建筑物 <input type="checkbox"/> 其他 <input type="checkbox"/> 无影响 <input type="checkbox"/>				
	3、您对本项目的关注程度如何? 很关注 <input checked="" type="checkbox"/> 一般关注 <input type="checkbox"/> 不关注 <input type="checkbox"/>				
	4、您是否同意本方案的复垦方向? 完全同意 <input checked="" type="checkbox"/> 部分同意 <input type="checkbox"/> 不同意 <input type="checkbox"/> 无所谓 <input type="checkbox"/> *若不同意,请说明您对复垦方向的想法:				
	5、您是否同意本方案选择的树种? 完全同意 <input checked="" type="checkbox"/> 部分同意 <input type="checkbox"/> 不同意 <input type="checkbox"/> 无所谓 <input type="checkbox"/> *若不同意,请说明您对选择树种的想法:				
	6、您认为土地复垦能否恢复当地生态环境? 能 <input checked="" type="checkbox"/> 不能 <input type="checkbox"/> 不清楚 <input type="checkbox"/>				
	7、您认为本方案实施后是否对当地经济繁荣和生活水平提高起到一定的积极作用? 有作用 <input checked="" type="checkbox"/> 作用不大 <input type="checkbox"/> 有反作用 <input type="checkbox"/> 不清楚 <input type="checkbox"/>				
	8、您对本项目的态度是: 支持 <input checked="" type="checkbox"/> 反对 <input type="checkbox"/> 较支持 <input type="checkbox"/> 无所谓 <input type="checkbox"/> *若反对,请说明原因:				
	9、您认为本项目的实施对您的生产生活造成多大的影响? 没有影响 <input checked="" type="checkbox"/> 影响一般 <input type="checkbox"/> 影响很大 <input type="checkbox"/> *若有影响,请说明:				
	10、您是否愿意监督或参与本项目复垦? 愿意 <input checked="" type="checkbox"/> 不愿意 <input type="checkbox"/> 无所谓 <input type="checkbox"/>				
	11、您对本项目有何要求或建议: 和				

调查人:马英娇

填表时间:2026年4月21日

公众参与调查表

姓名	王洪斌	性别	男 <input checked="" type="checkbox"/> 女 <input type="checkbox"/>	年龄	53
单位	秀双池镇				
住址	望山昇村				
文化程度	文盲 <input type="checkbox"/> 小学 <input checked="" type="checkbox"/> 初中 <input type="checkbox"/> 高中 <input type="checkbox"/> 中专 <input type="checkbox"/> 大学 <input type="checkbox"/> 硕士以上 <input type="checkbox"/>				
职业	农民 <input checked="" type="checkbox"/> 工人 <input type="checkbox"/> 企事业单位职工 <input type="checkbox"/> 机关干部 <input type="checkbox"/> 教师 <input type="checkbox"/> 学生 <input type="checkbox"/> 离退休人员 <input type="checkbox"/> 其他 <input type="checkbox"/>				
调查内容	1、您是否了解本项目? 十分了解 <input checked="" type="checkbox"/> 基本了解 <input type="checkbox"/> 不了解 <input type="checkbox"/>				
	2、本项目活动对您的主要影响? 土地方面 <input checked="" type="checkbox"/> 建筑物 <input type="checkbox"/> 其他 <input type="checkbox"/> 无影响 <input type="checkbox"/>				
	3、您对本项目的关注程度如何? 很关注 <input checked="" type="checkbox"/> 一般关注 <input type="checkbox"/> 不关注 <input type="checkbox"/>				
	4、您是否同意本方案的复垦方向? 完全同意 <input checked="" type="checkbox"/> 部分同意 <input type="checkbox"/> 不同意 <input type="checkbox"/> 无所谓 <input type="checkbox"/> *若不同意,请说明您对复垦方向的想法:				
	5、您是否同意本方案选择的树种? 完全同意 <input checked="" type="checkbox"/> 部分同意 <input type="checkbox"/> 不同意 <input type="checkbox"/> 无所谓 <input type="checkbox"/> *若不同意,请说明您对选择树种的想法:				
	6、您认为土地复垦能否恢复当地生态环境? 能 <input checked="" type="checkbox"/> 不能 <input type="checkbox"/> 不清楚 <input type="checkbox"/>				
	7、您认为本方案实施后是否对当地经济繁荣和生活水平提高起到一定的积极作用? 有作用 <input checked="" type="checkbox"/> 作用不大 <input type="checkbox"/> 有反作用 <input type="checkbox"/> 不清楚 <input type="checkbox"/>				
	8、您对本项目的态度是: 支持 <input checked="" type="checkbox"/> 反对 <input type="checkbox"/> 较支持 <input type="checkbox"/> 无所谓 <input type="checkbox"/> *若反对,请说明原因:				
	9、您认为本项目的实施对您的生产生活造成多大的影响? 没有影响 <input checked="" type="checkbox"/> 影响一般 <input type="checkbox"/> 影响很大 <input type="checkbox"/> *若有影响,请说明:				
	10、您是否愿意监督或参与本项目复垦? 愿意 <input checked="" type="checkbox"/> 不愿意 <input type="checkbox"/> 无所谓 <input type="checkbox"/>				
	11、您对本项目有何要求或建议: 无				

调查人: 马英娇

填表时间: 2026年4月21日

公众参与调查表

姓名	海静	性别	男 <input type="checkbox"/> 女 <input checked="" type="checkbox"/>	年龄	37
单位	秀双屯镇				
住址	梨山新村				
文化程度	文盲 <input type="checkbox"/> 小学 <input type="checkbox"/> 初中 <input checked="" type="checkbox"/> 高中 <input type="checkbox"/> 中专 <input type="checkbox"/> 大学 <input type="checkbox"/> 硕士以上 <input type="checkbox"/>				
职业	农民 <input checked="" type="checkbox"/> 工人 <input type="checkbox"/> 企事业单位职工 <input type="checkbox"/> 机关干部 <input type="checkbox"/> 教师 <input type="checkbox"/> 学生 <input type="checkbox"/> 离退休人员 <input type="checkbox"/> 其他 <input type="checkbox"/>				
调查内容	1、您是否了解本项目? 十分了解 <input type="checkbox"/> 基本了解 <input checked="" type="checkbox"/> 不了解 <input type="checkbox"/>				
	2、本项目活动对您的主要影响? 土地方面 <input type="checkbox"/> 建筑物 <input type="checkbox"/> 其他 <input checked="" type="checkbox"/> 无影响 <input type="checkbox"/>				
	3、您对本项目的关注程度如何? 很关注 <input type="checkbox"/> 一般关注 <input checked="" type="checkbox"/> 不关注 <input type="checkbox"/>				
	4、您是否同意本方案的复垦方向? 完全同意 <input checked="" type="checkbox"/> 部分同意 <input type="checkbox"/> 不同意 <input type="checkbox"/> 无所谓 <input type="checkbox"/> *若不同意,请说明您对复垦方向的想法:				
	5、您是否同意本方案选择的树种? 完全同意 <input type="checkbox"/> 部分同意 <input type="checkbox"/> 不同意 <input type="checkbox"/> 无所谓 <input checked="" type="checkbox"/> *若不同意,请说明您对选择树种的想法:				
	6、您认为土地复垦能否恢复当地生态环境? 能 <input checked="" type="checkbox"/> 不能 <input type="checkbox"/> 不清楚 <input type="checkbox"/>				
	7、您认为本方案实施后是否对当地经济繁荣和生活水平提高起到一定的积极作用? 有作用 <input checked="" type="checkbox"/> 作用不大 <input type="checkbox"/> 有反作用 <input type="checkbox"/> 不清楚 <input type="checkbox"/>				
	8、您对本项目的态度是: 支持 <input type="checkbox"/> 反对 <input type="checkbox"/> 较支持 <input checked="" type="checkbox"/> 无所谓 <input type="checkbox"/> *若反对,请说明原因:				
	9、您认为本项目的实施对您的生产生活造成多大的影响? 没有影响 <input checked="" type="checkbox"/> 影响一般 <input type="checkbox"/> 影响很大 <input type="checkbox"/> *若有影响,请说明:				
	10、您是否愿意监督或参与本项目复垦? 愿意 <input checked="" type="checkbox"/> 不愿意 <input type="checkbox"/> 无所谓 <input type="checkbox"/>				
	11、您对本项目有何要求或建议: 无				

调查人: 马英娇

填表时间: 2026年 4月 21日

公众参与调查表

姓名	郑晓飞	性别	男 <input checked="" type="checkbox"/> 女 <input type="checkbox"/>	年龄	44
单位	秀水镇				
住址	望山村				
文化程度	文盲 <input type="checkbox"/> 小学 <input type="checkbox"/> 初中 <input checked="" type="checkbox"/> 高中 <input type="checkbox"/> 中专 <input type="checkbox"/> 大学 <input type="checkbox"/> 硕士以上 <input type="checkbox"/>				
职业	农民 <input checked="" type="checkbox"/> 工人 <input type="checkbox"/> 企事业单位职工 <input type="checkbox"/> 机关干部 <input type="checkbox"/> 教师 <input type="checkbox"/> 学生 <input type="checkbox"/> 离退休人员 <input type="checkbox"/> 其他 <input type="checkbox"/>				
调查内容	1、您是否了解本项目? 十分了解 <input type="checkbox"/> 基本了解 <input checked="" type="checkbox"/> 不了解 <input type="checkbox"/>				
	2、本项目活动对您的主要影响? 土地方面 <input checked="" type="checkbox"/> 建筑物 <input type="checkbox"/> 其他 <input type="checkbox"/> 无影响 <input type="checkbox"/>				
	3、您对本项目的关注程度如何? 很关注 <input checked="" type="checkbox"/> 一般关注 <input type="checkbox"/> 不关注 <input type="checkbox"/>				
	4、您是否同意本方案的复垦方向? 完全同意 <input checked="" type="checkbox"/> 部分同意 <input type="checkbox"/> 不同意 <input type="checkbox"/> 无所谓 <input type="checkbox"/> *若不同意,请说明您对复垦方向的想法:				
	5、您是否同意本方案选择的树种? 完全同意 <input checked="" type="checkbox"/> 部分同意 <input type="checkbox"/> 不同意 <input type="checkbox"/> 无所谓 <input type="checkbox"/> *若不同意,请说明您对选择树种的想法:				
	6、您认为土地复垦能否恢复当地生态环境? 能 <input checked="" type="checkbox"/> 不能 <input type="checkbox"/> 不清楚 <input type="checkbox"/>				
	7、您认为本方案实施后是否对当地经济繁荣和生活水平提高起到一定的积极作用? 有作用 <input checked="" type="checkbox"/> 作用不大 <input type="checkbox"/> 有反作用 <input type="checkbox"/> 不清楚 <input type="checkbox"/>				
	8、您对本项目的态度是: 支持 <input type="checkbox"/> 反对 <input type="checkbox"/> 较支持 <input checked="" type="checkbox"/> 无所谓 <input type="checkbox"/> *若反对,请说明原因:				
	9、您认为本项目的实施对您的生产生活造成多大的影响? 没有影响 <input type="checkbox"/> 影响一般 <input checked="" type="checkbox"/> 影响很大 <input type="checkbox"/> *若有影响,请说明:				
	10、您是否愿意监督或参与本项目复垦? 愿意 <input type="checkbox"/> 不愿意 <input checked="" type="checkbox"/> 无所谓 <input type="checkbox"/>				
	11、您对本项目有何要求或建议: 无				

调查人：马英娇

填表时间：2026年 4 月 21日

公众参与调查表

姓名	郭永峰	性别	男 <input checked="" type="checkbox"/> 女 <input type="checkbox"/>	年龄	55
单位	秀水镇				
住址	望山村				
文化程度	文盲 <input type="checkbox"/> 小学 <input type="checkbox"/> 初中 <input checked="" type="checkbox"/> 高中 <input type="checkbox"/> 中专 <input type="checkbox"/> 大学 <input type="checkbox"/> 硕士以上 <input type="checkbox"/>				
职业	农民 <input checked="" type="checkbox"/> 工人 <input type="checkbox"/> 企事业单位职工 <input type="checkbox"/> 机关干部 <input type="checkbox"/> 教师 <input type="checkbox"/> 学生 <input type="checkbox"/> 离退休人员 <input type="checkbox"/> 其他 <input type="checkbox"/>				
调查内容	1、您是否了解本项目? 十分了解 <input checked="" type="checkbox"/> 基本了解 <input type="checkbox"/> 不了解 <input type="checkbox"/>				
	2、本项目活动对您的主要影响? 土地方面 <input checked="" type="checkbox"/> 建筑物 <input type="checkbox"/> 其他 <input type="checkbox"/> 无影响 <input type="checkbox"/>				
	3、您对本项目的关注程度如何? 很关注 <input checked="" type="checkbox"/> 一般关注 <input type="checkbox"/> 不关注 <input type="checkbox"/>				
	4、您是否同意本方案的复垦方向? 完全同意 <input checked="" type="checkbox"/> 部分同意 <input type="checkbox"/> 不同意 <input type="checkbox"/> 无所谓 <input type="checkbox"/> *若不同意,请说明您对复垦方向的想法:				
	5、您是否同意本方案选择的树种? 完全同意 <input checked="" type="checkbox"/> 部分同意 <input type="checkbox"/> 不同意 <input type="checkbox"/> 无所谓 <input type="checkbox"/> *若不同意,请说明您对选择树种的想法:				
	6、您认为土地复垦能否恢复当地生态环境? 能 <input checked="" type="checkbox"/> 不能 <input type="checkbox"/> 不清楚 <input type="checkbox"/>				
	7、您认为本方案实施后是否对当地经济繁荣和生活水平提高起到一定的积极作用? 有作用 <input checked="" type="checkbox"/> 作用不大 <input type="checkbox"/> 有反作用 <input type="checkbox"/> 不清楚 <input type="checkbox"/>				
	8、您对本项目的态度是: 支持 <input checked="" type="checkbox"/> 反对 <input type="checkbox"/> 较支持 <input type="checkbox"/> 无所谓 <input type="checkbox"/> *若反对,请说明原因:				
	9、您认为本项目的实施对您的生产生活造成多大的影响? 没有影响 <input checked="" type="checkbox"/> 影响一般 <input type="checkbox"/> 影响很大 <input type="checkbox"/> *若有影响,请说明:				
	10、您是否愿意监督或参与本项目复垦? 愿意 <input checked="" type="checkbox"/> 不愿意 <input type="checkbox"/> 无所谓 <input type="checkbox"/>				
	11、您对本项目有何要求或建议: 无				

调查人: 马英娇

填表时间: 2026年 4月 21日

公众参与调查表

姓名	何旭辉	性别	男 <input checked="" type="checkbox"/> 女 <input type="checkbox"/>	年龄	51
单位	建设镇				
住址	下庄子村				
文化程度	文盲 <input type="checkbox"/>	小学 <input checked="" type="checkbox"/>	初中 <input type="checkbox"/>	高中 <input type="checkbox"/>	中专 <input type="checkbox"/> 大学 <input type="checkbox"/> 硕士以上 <input type="checkbox"/>
职业	农民 <input checked="" type="checkbox"/> 工人 <input type="checkbox"/> 企事业单位职工 <input type="checkbox"/> 机关干部 <input type="checkbox"/> 教师 <input type="checkbox"/> 学生 <input type="checkbox"/> 离退休人员 <input type="checkbox"/> 其他 <input type="checkbox"/>				
调查内容	1、您是否了解本项目? 十分了解 <input checked="" type="checkbox"/> 基本了解 <input type="checkbox"/> 不了解 <input type="checkbox"/>				
	2、本项目活动对您的主要影响? 土地方面 <input checked="" type="checkbox"/> 建筑物 <input type="checkbox"/> 其他 <input type="checkbox"/> 无影响 <input type="checkbox"/>				
	3、您对本项目的关注程度如何? 很关注 <input checked="" type="checkbox"/> 一般关注 <input type="checkbox"/> 不关注 <input type="checkbox"/>				
	4、您是否同意本方案的复垦方向? 完全同意 <input type="checkbox"/> 部分同意 <input type="checkbox"/> 不同意 <input type="checkbox"/> 无所谓 <input checked="" type="checkbox"/> *若不同意,请说明您对复垦方向的想法:				
	5、您是否同意本方案选择的树种? 完全同意 <input checked="" type="checkbox"/> 部分同意 <input type="checkbox"/> 不同意 <input type="checkbox"/> 无所谓 <input type="checkbox"/> *若不同意,请说明您对选择树种的想法:				
	6、您认为土地复垦能否恢复当地生态环境? 能 <input type="checkbox"/> 不能 <input type="checkbox"/> 不清楚 <input checked="" type="checkbox"/>				
	7、您认为本方案实施后是否对当地经济繁荣和生活水平提高起到一定的积极作用? 有作用 <input checked="" type="checkbox"/> 作用不大 <input type="checkbox"/> 有反作用 <input type="checkbox"/> 不清楚 <input type="checkbox"/>				
	8、您对本项目的态度是: 支持 <input checked="" type="checkbox"/> 反对 <input type="checkbox"/> 较支持 <input type="checkbox"/> 无所谓 <input type="checkbox"/> *若反对,请说明原因:				
	9、您认为本项目的实施对您的生产生活造成多大的影响? 没有影响 <input type="checkbox"/> 影响一般 <input checked="" type="checkbox"/> 影响很大 <input type="checkbox"/> *若有影响,请说明:				
	10、您是否愿意监督或参与本项目复垦? 愿意 <input checked="" type="checkbox"/> 不愿意 <input type="checkbox"/> 无所谓 <input type="checkbox"/>				
	11、您对本项目有何要求或建议: 无				

调查人:张月颖

填表时间:2026年4月21日

公众参与调查表

姓名	李春富	性别	男 <input checked="" type="checkbox"/> 女 <input type="checkbox"/>	年龄	69
单位	孙殿镇				
住址	下洼子村				
文化程度	文盲 <input type="checkbox"/> 小学 <input checked="" type="checkbox"/> 初中 <input type="checkbox"/> 高中 <input type="checkbox"/> 中专 <input type="checkbox"/> 大学 <input type="checkbox"/> 硕士以上 <input type="checkbox"/>				
职业	农民 <input checked="" type="checkbox"/> 工人 <input type="checkbox"/> 企事业单位职工 <input type="checkbox"/> 机关干部 <input type="checkbox"/> 教师 <input type="checkbox"/> 学生 <input type="checkbox"/> 离退休人员 <input type="checkbox"/> 其他 <input type="checkbox"/>				
调查内容	1、您是否了解本项目? 十分了解 <input checked="" type="checkbox"/> 基本了解 <input type="checkbox"/> 不了解 <input type="checkbox"/>				
	2、本项目活动对您的主要影响? 土地方面 <input checked="" type="checkbox"/> 建筑物 <input type="checkbox"/> 其他 <input type="checkbox"/> 无影响 <input type="checkbox"/>				
	3、您对本项目的关注程度如何? 很关注 <input checked="" type="checkbox"/> 一般关注 <input type="checkbox"/> 不关注 <input type="checkbox"/>				
	4、您是否同意本方案的复垦方向? 完全同意 <input checked="" type="checkbox"/> 部分同意 <input type="checkbox"/> 不同意 <input type="checkbox"/> 无所谓 <input type="checkbox"/> *若不同意,请说明您对复垦方向的想法:				
	5、您是否同意本方案选择的树种? 完全同意 <input checked="" type="checkbox"/> 部分同意 <input type="checkbox"/> 不同意 <input type="checkbox"/> 无所谓 <input type="checkbox"/> *若不同意,请说明您对选择树种的想法:				
	6、您认为土地复垦能否恢复当地生态环境? 能 <input checked="" type="checkbox"/> 不能 <input type="checkbox"/> 不清楚 <input type="checkbox"/>				
	7、您认为本方案实施后是否对当地经济繁荣和生活水平提高起到一定的积极作用? 有作用 <input checked="" type="checkbox"/> 作用不大 <input type="checkbox"/> 有反作用 <input type="checkbox"/> 不清楚 <input type="checkbox"/>				
	8、您对本项目的态度是: 支持 <input checked="" type="checkbox"/> 反对 <input type="checkbox"/> 较支持 <input type="checkbox"/> 无所谓 <input type="checkbox"/> *若反对,请说明原因:				
	9、您认为本项目的实施对您的生产生活造成多大的影响? 没有影响 <input checked="" type="checkbox"/> 影响一般 <input type="checkbox"/> 影响很大 <input type="checkbox"/> *若有影响,请说明:				
	10、您是否愿意监督或参与本项目复垦? 愿意 <input checked="" type="checkbox"/> 不愿意 <input type="checkbox"/> 无所谓 <input type="checkbox"/>				
	11、您对本项目有何要求或建议: 无				

调查人:张月颖

填表时间:2026年4月21日

公众参与调查表

姓名	李庆恩	性别	男 <input checked="" type="checkbox"/> 女 <input type="checkbox"/>	年龄	45
单位	建恩镇				
住址	下洼村				
文化程度	文盲 <input type="checkbox"/> 小学 <input type="checkbox"/> 初中 <input type="checkbox"/> 高中 <input checked="" type="checkbox"/> 中专 <input type="checkbox"/> 大学 <input type="checkbox"/> 硕士以上 <input type="checkbox"/>				
职业	农民 <input checked="" type="checkbox"/> 工人 <input type="checkbox"/> 企事业单位职工 <input type="checkbox"/> 机关干部 <input type="checkbox"/> 教师 <input type="checkbox"/> 学生 <input type="checkbox"/> 离退休人员 <input type="checkbox"/> 其他 <input type="checkbox"/>				
调查内容	1、您是否了解本项目? 十分了解 <input checked="" type="checkbox"/> 基本了解 <input type="checkbox"/> 不了解 <input type="checkbox"/>				
	2、本项目活动对您的主要影响? 土地方面 <input checked="" type="checkbox"/> 建筑物 <input type="checkbox"/> 其他 <input type="checkbox"/> 无影响 <input type="checkbox"/>				
	3、您对本项目的关注程度如何? 很关注 <input checked="" type="checkbox"/> 一般关注 <input type="checkbox"/> 不关注 <input type="checkbox"/>				
	4、您是否同意本方案的复垦方向? 完全同意 <input checked="" type="checkbox"/> 部分同意 <input type="checkbox"/> 不同意 <input type="checkbox"/> 无所谓 <input type="checkbox"/> *若不同意,请说明您对复垦方向的想法:				
	5、您是否同意本方案选择的树种? 完全同意 <input checked="" type="checkbox"/> 部分同意 <input type="checkbox"/> 不同意 <input type="checkbox"/> 无所谓 <input type="checkbox"/> *若不同意,请说明您对选择树种的想法:				
	6、您认为土地复垦能否恢复当地生态环境? 能 <input checked="" type="checkbox"/> 不能 <input type="checkbox"/> 不清楚 <input type="checkbox"/>				
	7、您认为本方案实施后是否对当地经济繁荣和生活水平提高起到一定的积极作用? 有作用 <input type="checkbox"/> 作用不大 <input type="checkbox"/> 有反作用 <input type="checkbox"/> 不清楚 <input type="checkbox"/>				
	8、您对本项目的态度是: 支持 <input checked="" type="checkbox"/> 反对 <input type="checkbox"/> 较支持 <input type="checkbox"/> 无所谓 <input type="checkbox"/> *若反对,请说明原因:				
	9、您认为本项目的实施对您的生产生活造成多大的影响? 没有影响 <input type="checkbox"/> 影响一般 <input type="checkbox"/> 影响很大 <input type="checkbox"/> *若有影响,请说明:				
	10、您是否愿意监督或参与本项目复垦? 愿意 <input checked="" type="checkbox"/> 不愿意 <input type="checkbox"/> 无所谓 <input type="checkbox"/>				
	11、您对本项目有何要求或建议: 无				

调查人:张月颖

填表时间:2026年4月21日

公众参与调查表

姓名	李显章	性别	男 <input checked="" type="checkbox"/> 女 <input type="checkbox"/>	年龄	79
单位	大固本镇				
住址	宝德村				
文化程度	文盲 <input checked="" type="checkbox"/> 小学 <input type="checkbox"/> 初中 <input type="checkbox"/> 高中 <input type="checkbox"/> 中专 <input type="checkbox"/> 大学 <input type="checkbox"/> 硕士以上 <input type="checkbox"/>				
职业	农民 <input checked="" type="checkbox"/> 工人 <input type="checkbox"/> 企事业单位职工 <input type="checkbox"/> 机关干部 <input type="checkbox"/> 教师 <input type="checkbox"/> 学生 <input type="checkbox"/> 离退休人员 <input type="checkbox"/> 其他 <input type="checkbox"/>				
调查内容	1、您是否了解本项目? 十分了解 <input type="checkbox"/> 基本了解 <input checked="" type="checkbox"/> 不了解 <input type="checkbox"/>				
	2、本项目活动对您的主要影响? 土地方面 <input checked="" type="checkbox"/> 建筑物 <input type="checkbox"/> 其他 <input type="checkbox"/> 无影响 <input type="checkbox"/>				
	3、您对本项目的关注程度如何? 很关注 <input checked="" type="checkbox"/> 一般关注 <input type="checkbox"/> 不关注 <input type="checkbox"/>				
	4、您是否同意本方案的复垦方向? 完全同意 <input checked="" type="checkbox"/> 部分同意 <input type="checkbox"/> 不同意 <input type="checkbox"/> 无所谓 <input type="checkbox"/> *若不同意,请说明您对复垦方向的想法:				
	5、您是否同意本方案选择的树种? 完全同意 <input checked="" type="checkbox"/> 部分同意 <input type="checkbox"/> 不同意 <input type="checkbox"/> 无所谓 <input type="checkbox"/> *若不同意,请说明您对选择树种的想法:				
	6、您认为土地复垦能否恢复当地生态环境? 能 <input type="checkbox"/> 不能 <input type="checkbox"/> 不清楚 <input checked="" type="checkbox"/>				
	7、您认为本方案实施后是否对当地经济繁荣和生活水平提高起到一定的积极作用? 有作用 <input type="checkbox"/> 作用不大 <input type="checkbox"/> 有反作用 <input type="checkbox"/> 不清楚 <input checked="" type="checkbox"/>				
	8、您对本项目的态度是: 支持 <input checked="" type="checkbox"/> 反对 <input type="checkbox"/> 较支持 <input type="checkbox"/> 无所谓 <input type="checkbox"/> *若反对,请说明原因:				
	9、您认为本项目的实施对您的生产生活造成多大的影响? 没有影响 <input checked="" type="checkbox"/> 影响一般 <input type="checkbox"/> 影响很大 <input type="checkbox"/> *若有影响,请说明:				
	10、您是否愿意监督或参与本项目复垦? 愿意 <input type="checkbox"/> 不愿意 <input checked="" type="checkbox"/> 无所谓 <input type="checkbox"/>				
	11、您对本项目有何要求或建议: 无				

调查人: 刘广飞

填表时间: 2026年4月21日

公众参与调查表

姓名	刘丹昆	性别	男 <input checked="" type="checkbox"/> 女 <input type="checkbox"/>	年龄	73
单位	大园本镇				
住址	宝德村				
文化程度	文盲 <input type="checkbox"/> 小学 <input checked="" type="checkbox"/> 初中 <input type="checkbox"/> 高中 <input type="checkbox"/> 中专 <input type="checkbox"/> 大学 <input type="checkbox"/> 硕士以上 <input type="checkbox"/>				
职业	农民 <input checked="" type="checkbox"/> 工人 <input type="checkbox"/> 企事业单位职工 <input type="checkbox"/> 机关干部 <input type="checkbox"/> 教师 <input type="checkbox"/> 学生 <input type="checkbox"/> 离退休人员 <input type="checkbox"/> 其他 <input type="checkbox"/>				
调查内容	1、您是否了解本项目? 十分了解 <input checked="" type="checkbox"/> 基本了解 <input type="checkbox"/> 不了解 <input type="checkbox"/>				
	2、本项目活动对您的主要影响? 土地方面 <input checked="" type="checkbox"/> 建筑物 <input type="checkbox"/> 其他 <input type="checkbox"/> 无影响 <input type="checkbox"/>				
	3、您对本项目的关注程度如何? 很关注 <input checked="" type="checkbox"/> 一般关注 <input type="checkbox"/> 不关注 <input type="checkbox"/>				
	4、您是否同意本方案的复垦方向? 完全同意 <input checked="" type="checkbox"/> 部分同意 <input type="checkbox"/> 不同意 <input type="checkbox"/> 无所谓 <input type="checkbox"/> *若不同意, 请说明您对复垦方向的想法:				
	5、您是否同意本方案选择的树种? 完全同意 <input checked="" type="checkbox"/> 部分同意 <input type="checkbox"/> 不同意 <input type="checkbox"/> 无所谓 <input type="checkbox"/> *若不同意, 请说明您对选择树种的想法:				
	6、您认为土地复垦能否恢复当地生态环境? 能 <input checked="" type="checkbox"/> 不能 <input type="checkbox"/> 不清楚 <input type="checkbox"/>				
	7、您认为本方案实施后是否对当地经济繁荣和生活水平提高起到一定的积极作用? 有作用 <input checked="" type="checkbox"/> 作用不大 <input type="checkbox"/> 有反作用 <input type="checkbox"/> 不清楚 <input type="checkbox"/>				
	8、您对本项目的态度是: 支持 <input checked="" type="checkbox"/> 反对 <input type="checkbox"/> 较支持 <input type="checkbox"/> 无所谓 <input type="checkbox"/> *若反对, 请说明原因:				
	9、您认为本项目的实施对您的生产生活造成多大的影响? 没有影响 <input checked="" type="checkbox"/> 影响一般 <input type="checkbox"/> 影响很大 <input type="checkbox"/> *若有影响, 请说明:				
	10、您是否愿意监督或参与本项目复垦? 愿意 <input checked="" type="checkbox"/> 不愿意 <input type="checkbox"/> 无所谓 <input type="checkbox"/>				
	11、您对本项目有何要求或建议: 无				

调查人: 刘广飞

填表时间: 2026年 4 月 21 日

公众参与调查表

姓名	包秀花	性别	男 <input type="checkbox"/> 女 <input checked="" type="checkbox"/>	年龄	62
单位	大固本镇				
住址	义德村				
文化程度	文盲 <input type="checkbox"/> 小学 <input checked="" type="checkbox"/> 初中 <input type="checkbox"/> 高中 <input type="checkbox"/> 中专 <input type="checkbox"/> 大学 <input type="checkbox"/> 硕士以上 <input type="checkbox"/>				
职业	农民 <input checked="" type="checkbox"/> 工人 <input type="checkbox"/> 企事业单位职工 <input type="checkbox"/> 机关干部 <input type="checkbox"/> 教师 <input type="checkbox"/> 学生 <input type="checkbox"/> 离退休人员 <input type="checkbox"/> 其他 <input type="checkbox"/>				
调查内容	1、您是否了解本项目? 十分了解 <input checked="" type="checkbox"/> 基本了解 <input type="checkbox"/> 不了解 <input type="checkbox"/>				
	2、本项目活动对您的主要影响? 土地方面 <input checked="" type="checkbox"/> 建筑物 <input type="checkbox"/> 其他 <input type="checkbox"/> 无影响 <input type="checkbox"/>				
	3、您对本项目的关注程度如何? 很关注 <input checked="" type="checkbox"/> 一般关注 <input type="checkbox"/> 不关注 <input type="checkbox"/>				
	4、您是否同意本方案的复垦方向? 完全同意 <input checked="" type="checkbox"/> 部分同意 <input type="checkbox"/> 不同意 <input type="checkbox"/> 无所谓 <input type="checkbox"/> *若不同意,请说明您对复垦方向的想法:				
	5、您是否同意本方案选择的树种? 完全同意 <input checked="" type="checkbox"/> 部分同意 <input type="checkbox"/> 不同意 <input type="checkbox"/> 无所谓 <input type="checkbox"/> *若不同意,请说明您对选择树种的想法:				
	6、您认为土地复垦能否恢复当地生态环境? 能 <input checked="" type="checkbox"/> 不能 <input type="checkbox"/> 不清楚 <input type="checkbox"/>				
	7、您认为本方案实施后是否对当地经济繁荣和生活水平提高起到一定的积极作用? 有作用 <input checked="" type="checkbox"/> 作用不大 <input type="checkbox"/> 有反作用 <input type="checkbox"/> 不清楚 <input type="checkbox"/>				
	8、您对本项目的态度是: 支持 <input type="checkbox"/> 反对 <input type="checkbox"/> 较支持 <input type="checkbox"/> 无所谓 <input checked="" type="checkbox"/> *若反对,请说明原因:				
	9、您认为本项目的实施对您的生产生活造成多大的影响? 没有影响 <input checked="" type="checkbox"/> 影响一般 <input type="checkbox"/> 影响很大 <input type="checkbox"/> *若有影响,请说明:				
	10、您是否愿意监督或参与本项目复垦? 愿意 <input checked="" type="checkbox"/> 不愿意 <input type="checkbox"/> 无所谓 <input type="checkbox"/>				
	11、您对本项目有何要求或建议: 无				

调查人:刘广飞

填表时间:2026年4月21日

公众参与调查表

姓名	韩帅	性别	男 <input checked="" type="checkbox"/> 女 <input type="checkbox"/>	年龄	34
单位	大园本镇				
住址	袁德村				
文化程度	文盲 <input type="checkbox"/> 小学 <input type="checkbox"/> 初中 <input checked="" type="checkbox"/> 高中 <input type="checkbox"/> 中专 <input type="checkbox"/> 大学 <input type="checkbox"/> 硕士以上 <input type="checkbox"/>				
职业	农民 <input checked="" type="checkbox"/> 工人 <input type="checkbox"/> 企事业单位职工 <input type="checkbox"/> 机关干部 <input type="checkbox"/> 教师 <input type="checkbox"/> 学生 <input type="checkbox"/> 离退休人员 <input type="checkbox"/> 其他 <input type="checkbox"/>				
调查内容	1、您是否了解本项目? 十分了解 <input type="checkbox"/> 基本了解 <input checked="" type="checkbox"/> 不了解 <input type="checkbox"/>				
	2、本项目活动对您的主要影响? 土地方面 <input type="checkbox"/> 建筑物 <input type="checkbox"/> 其他 <input checked="" type="checkbox"/> 无影响 <input type="checkbox"/>				
	3、您对本项目的关注程度如何? 很关注 <input type="checkbox"/> 一般关注 <input type="checkbox"/> 不关注 <input checked="" type="checkbox"/>				
	4、您是否同意本方案的复垦方向? 完全同意 <input checked="" type="checkbox"/> 部分同意 <input type="checkbox"/> 不同意 <input type="checkbox"/> 无所谓 <input type="checkbox"/> *若不同意,请说明您对复垦方向的想法:				
	5、您是否同意本方案选择的树种? 完全同意 <input checked="" type="checkbox"/> 部分同意 <input type="checkbox"/> 不同意 <input type="checkbox"/> 无所谓 <input type="checkbox"/> *若不同意,请说明您对选择树种的想法:				
	6、您认为土地复垦能否恢复当地生态环境? 能 <input checked="" type="checkbox"/> 不能 <input type="checkbox"/> 不清楚 <input type="checkbox"/>				
	7、您认为本方案实施后是否对当地经济繁荣和生活水平提高起到一定的积极作用? 有作用 <input type="checkbox"/> 作用不大 <input checked="" type="checkbox"/> 有反作用 <input type="checkbox"/> 不清楚 <input type="checkbox"/>				
	8、您对本项目的态度是: 支持 <input checked="" type="checkbox"/> 反对 <input type="checkbox"/> 较支持 <input type="checkbox"/> 无所谓 <input type="checkbox"/> *若反对,请说明原因:				
	9、您认为本项目的实施对您的生产生活造成多大的影响? 没有影响 <input checked="" type="checkbox"/> 影响一般 <input type="checkbox"/> 影响很大 <input type="checkbox"/> *若有影响,请说明:				
	10、您是否愿意监督或参与本项目复垦? 愿意 <input type="checkbox"/> 不愿意 <input checked="" type="checkbox"/> 无所谓 <input type="checkbox"/>				
	11、您对本项目有何要求或建议: 无				

调查人: 刘广飞

填表时间: 2026年4月21日

公众参与调查表

姓名	白立萍	性别	男 <input type="checkbox"/> 女 <input checked="" type="checkbox"/>	年龄	52
单位	大固本镇				
住址	玄德村				
文化程度	文盲 <input type="checkbox"/>	小学 <input type="checkbox"/>	初中 <input type="checkbox"/>	高中 <input checked="" type="checkbox"/>	中专 <input type="checkbox"/> 大学 <input type="checkbox"/> 硕士以上 <input type="checkbox"/>
职业	农民 <input checked="" type="checkbox"/> 工人 <input type="checkbox"/> 企事业单位职工 <input type="checkbox"/> 机关干部 <input type="checkbox"/> 教师 <input type="checkbox"/> 学生 <input type="checkbox"/> 离退休人员 <input type="checkbox"/> 其他 <input type="checkbox"/>				
调查内容	1、您是否了解本项目? 十分了解 <input checked="" type="checkbox"/> 基本了解 <input type="checkbox"/> 不了解 <input type="checkbox"/>				
	2、本项目活动对您的主要影响? 土地方面 <input checked="" type="checkbox"/> 建筑物 <input type="checkbox"/> 其他 <input type="checkbox"/> 无影响 <input type="checkbox"/>				
	3、您对本项目的关注程度如何? 很关注 <input checked="" type="checkbox"/> 一般关注 <input type="checkbox"/> 不关注 <input type="checkbox"/>				
	4、您是否同意本方案的复垦方向? 完全同意 <input checked="" type="checkbox"/> 部分同意 <input type="checkbox"/> 不同意 <input type="checkbox"/> 无所谓 <input type="checkbox"/> *若不同意,请说明您对复垦方向的想法:				
	5、您是否同意本方案选择的树种? 完全同意 <input checked="" type="checkbox"/> 部分同意 <input type="checkbox"/> 不同意 <input type="checkbox"/> 无所谓 <input type="checkbox"/> *若不同意,请说明您对选择树种的想法:				
	6、您认为土地复垦能否恢复当地生态环境? 能 <input checked="" type="checkbox"/> 不能 <input type="checkbox"/> 不清楚 <input type="checkbox"/>				
	7、您认为本方案实施后是否对当地经济繁荣和生活水平提高起到一定的积极作用? 有作用 <input checked="" type="checkbox"/> 作用不大 <input type="checkbox"/> 有反作用 <input type="checkbox"/> 不清楚 <input type="checkbox"/>				
	8、您对本项目的态度是: 支持 <input checked="" type="checkbox"/> 反对 <input type="checkbox"/> 较支持 <input type="checkbox"/> 无所谓 <input type="checkbox"/> *若反对,请说明原因:				
	9、您认为本项目的实施对您的生产生活造成多大的影响? 没有影响 <input checked="" type="checkbox"/> 影响一般 <input type="checkbox"/> 影响很大 <input type="checkbox"/> *若有影响,请说明:				
	10、您是否愿意监督或参与本项目复垦? 愿意 <input checked="" type="checkbox"/> 不愿意 <input type="checkbox"/> 无所谓 <input type="checkbox"/>				
	11、您对本项目有何要求或建议: 无				

调查人: 刘广飞

填表时间: 2026年 4 月 21日

公众参与调查表

姓名	郭福记	性别	男 <input checked="" type="checkbox"/> 女 <input type="checkbox"/>	年龄	53
单位	大同本镇				
住址	野马套海村				
文化程度	文盲 <input type="checkbox"/> 小学 <input checked="" type="checkbox"/> 初中 <input type="checkbox"/> 高中 <input type="checkbox"/> 中专 <input type="checkbox"/> 大学 <input type="checkbox"/> 硕士以上 <input type="checkbox"/>				
职业	农民 <input checked="" type="checkbox"/> 工人 <input type="checkbox"/> 企事业单位职工 <input type="checkbox"/> 机关干部 <input type="checkbox"/> 教师 <input type="checkbox"/> 学生 <input type="checkbox"/> 离退休人员 <input type="checkbox"/> 其他 <input type="checkbox"/>				
调查内容	1、您是否了解本项目? 十分了解 <input checked="" type="checkbox"/> 基本了解 <input type="checkbox"/> 不了解 <input type="checkbox"/>				
	2、本项目活动对您的主要影响? 土地方面 <input checked="" type="checkbox"/> 建筑物 <input type="checkbox"/> 其他 <input type="checkbox"/> 无影响 <input type="checkbox"/>				
	3、您对本项目的关注程度如何? 很关注 <input checked="" type="checkbox"/> 一般关注 <input type="checkbox"/> 不关注 <input type="checkbox"/>				
	4、您是否同意本方案的复垦方向? 完全同意 <input checked="" type="checkbox"/> 部分同意 <input type="checkbox"/> 不同意 <input type="checkbox"/> 无所谓 <input type="checkbox"/> *若不同意,请说明您对复垦方向的想法:				
	5、您是否同意本方案选择的树种? 完全同意 <input checked="" type="checkbox"/> 部分同意 <input type="checkbox"/> 不同意 <input type="checkbox"/> 无所谓 <input type="checkbox"/> *若不同意,请说明您对选择树种的想法:				
	6、您认为土地复垦能否恢复当地生态环境? 能 <input checked="" type="checkbox"/> 不能 <input type="checkbox"/> 不清楚 <input type="checkbox"/>				
	7、您认为本方案实施后是否对当地经济繁荣和生活水平提高起到一定的积极作用? 有作用 <input checked="" type="checkbox"/> 作用不大 <input type="checkbox"/> 有反作用 <input type="checkbox"/> 不清楚 <input type="checkbox"/>				
	8、您对本项目的态度是: 支持 <input checked="" type="checkbox"/> 反对 <input type="checkbox"/> 较支持 <input type="checkbox"/> 无所谓 <input type="checkbox"/> *若反对,请说明原因:				
	9、您认为本项目的实施对您的生产生活造成多大的影响? 没有影响 <input checked="" type="checkbox"/> 影响一般 <input type="checkbox"/> 影响很大 <input type="checkbox"/> *若有影响,请说明:				
	10、您是否愿意监督或参与本项目复垦? 愿意 <input checked="" type="checkbox"/> 不愿意 <input type="checkbox"/> 无所谓 <input type="checkbox"/>				
	11、您对本项目有何要求或建议: 无				

调查人: 刘广飞

填表时间: 2026年 4月 21日

公众参与调查表

姓名	周桂艳	性别	男 <input type="checkbox"/> 女 <input checked="" type="checkbox"/>	年龄	55
单位	大园本镇				
住址	野马套海				
文化程度	文盲 <input type="checkbox"/> 小学 <input checked="" type="checkbox"/> 初中 <input type="checkbox"/> 高中 <input type="checkbox"/> 中专 <input type="checkbox"/> 大学 <input type="checkbox"/> 硕士以上 <input type="checkbox"/>				
职业	农民 <input checked="" type="checkbox"/> 工人 <input type="checkbox"/> 企事业单位职工 <input type="checkbox"/> 机关干部 <input type="checkbox"/> 教师 <input type="checkbox"/> 学生 <input type="checkbox"/> 离退休人员 <input type="checkbox"/> 其他 <input type="checkbox"/>				
调查内容	1、您是否了解本项目? 十分了解 <input checked="" type="checkbox"/> 基本了解 <input type="checkbox"/> 不了解 <input type="checkbox"/>				
	2、本项目活动对您的主要影响? 土地方面 <input checked="" type="checkbox"/> 建筑物 <input type="checkbox"/> 其他 <input type="checkbox"/> 无影响 <input type="checkbox"/>				
	3、您对本项目的关注程度如何? 很关注 <input checked="" type="checkbox"/> 一般关注 <input type="checkbox"/> 不关注 <input type="checkbox"/>				
	4、您是否同意本方案的复垦方向? 完全同意 <input checked="" type="checkbox"/> 部分同意 <input type="checkbox"/> 不同意 <input type="checkbox"/> 无所谓 <input type="checkbox"/> *若不同意, 请说明您对复垦方向的想法:				
	5、您是否同意本方案选择的树种? 完全同意 <input checked="" type="checkbox"/> 部分同意 <input type="checkbox"/> 不同意 <input type="checkbox"/> 无所谓 <input type="checkbox"/> *若不同意, 请说明您对选择树种的想法:				
	6、您认为土地复垦能否恢复当地生态环境? 能 <input checked="" type="checkbox"/> 不能 <input type="checkbox"/> 不清楚 <input type="checkbox"/>				
	7、您认为本方案实施后是否对当地经济繁荣和生活水平提高起到一定的积极作用? 有作用 <input checked="" type="checkbox"/> 作用不大 <input type="checkbox"/> 有反作用 <input type="checkbox"/> 不清楚 <input type="checkbox"/>				
	8、您对本项目的态度是: 支持 <input checked="" type="checkbox"/> 反对 <input type="checkbox"/> 较支持 <input type="checkbox"/> 无所谓 <input type="checkbox"/> *若反对, 请说明原因:				
	9、您认为本项目的实施对您的生产生活造成多大的影响? 没有影响 <input checked="" type="checkbox"/> 影响一般 <input type="checkbox"/> 影响很大 <input type="checkbox"/> *若有影响, 请说明:				
	10、您是否愿意监督或参与本项目复垦? 愿意 <input checked="" type="checkbox"/> 不愿意 <input type="checkbox"/> 无所谓 <input type="checkbox"/>				
	11、您对本项目有何要求或建议: 无				

调查人: 刘广飞

填表时间: 2026年 4 月 21 日

公众参与调查表

姓名	张佰霖	性别	男 <input type="checkbox"/> 女 <input checked="" type="checkbox"/>	年龄	81
单位	大固本镇				
住址	野马湾沟村				
文化程度	文盲 <input type="checkbox"/> 小学 <input checked="" type="checkbox"/> 初中 <input type="checkbox"/> 高中 <input type="checkbox"/> 中专 <input type="checkbox"/> 大学 <input type="checkbox"/> 硕士以上 <input type="checkbox"/>				
职业	农民 <input checked="" type="checkbox"/> 工人 <input type="checkbox"/> 企事业单位职工 <input type="checkbox"/> 机关干部 <input type="checkbox"/> 教师 <input type="checkbox"/> 学生 <input type="checkbox"/> 离退休人员 <input type="checkbox"/> 其他 <input type="checkbox"/>				
调查内容	1、您是否了解本项目? 十分了解 <input checked="" type="checkbox"/> 基本了解 <input type="checkbox"/> 不了解 <input type="checkbox"/>				
	2、本项目活动对您的主要影响? 土地方面 <input checked="" type="checkbox"/> 建筑物 <input type="checkbox"/> 其他 <input type="checkbox"/> 无影响 <input type="checkbox"/>				
	3、您对本项目的关注程度如何? 很关注 <input checked="" type="checkbox"/> 一般关注 <input type="checkbox"/> 不关注 <input type="checkbox"/>				
	4、您是否同意本方案的复垦方向? 完全同意 <input checked="" type="checkbox"/> 部分同意 <input type="checkbox"/> 不同意 <input type="checkbox"/> 无所谓 <input type="checkbox"/> *若不同意,请说明您对复垦方向的想法:				
	5、您是否同意本方案选择的树种? 完全同意 <input checked="" type="checkbox"/> 部分同意 <input type="checkbox"/> 不同意 <input type="checkbox"/> 无所谓 <input type="checkbox"/> *若不同意,请说明您对选择树种的想法:				
	6、您认为土地复垦能否恢复当地生态环境? 能 <input checked="" type="checkbox"/> 不能 <input type="checkbox"/> 不清楚 <input type="checkbox"/>				
	7、您认为本方案实施后是否对当地经济繁荣和生活水平提高起到一定的积极作用? 有作用 <input checked="" type="checkbox"/> 作用不大 <input type="checkbox"/> 有反作用 <input type="checkbox"/> 不清楚 <input type="checkbox"/>				
	8、您对本项目的态度是: 支持 <input checked="" type="checkbox"/> 反对 <input type="checkbox"/> 较支持 <input type="checkbox"/> 无所谓 <input type="checkbox"/> *若反对,请说明原因:				
	9、您认为本项目的实施对您的生产生活造成多大的影响? 没有影响 <input checked="" type="checkbox"/> 影响一般 <input type="checkbox"/> 影响很大 <input type="checkbox"/> *若有影响,请说明:				
	10、您是否愿意监督或参与本项目复垦? 愿意 <input type="checkbox"/> 不愿意 <input checked="" type="checkbox"/> 无所谓 <input type="checkbox"/>				
	11、您对本项目有何要求或建议: 无				

调查人:刘广飞

填表时间:2026年4月21日

公众参与调查表

姓名	郭征	性别	男 <input checked="" type="checkbox"/> 女 <input type="checkbox"/>	年龄	30
单位	大园本镇				
住址	野马套沟村				
文化程度	文盲 <input type="checkbox"/> 小学 <input type="checkbox"/> 初中 <input type="checkbox"/> 高中 <input checked="" type="checkbox"/> 中专 <input type="checkbox"/> 大学 <input type="checkbox"/> 硕士以上 <input type="checkbox"/>				
职业	农民 <input checked="" type="checkbox"/> 工人 <input type="checkbox"/> 企事业单位职工 <input type="checkbox"/> 机关干部 <input type="checkbox"/> 教师 <input type="checkbox"/> 学生 <input type="checkbox"/> 离退休人员 <input type="checkbox"/> 其他 <input type="checkbox"/>				
调查内容	1、您是否了解本项目? 十分了解 <input checked="" type="checkbox"/> 基本了解 <input type="checkbox"/> 不了解 <input type="checkbox"/>				
	2、本项目活动对您的主要影响? 土地方面 <input checked="" type="checkbox"/> 建筑物 <input type="checkbox"/> 其他 <input type="checkbox"/> 无影响 <input type="checkbox"/>				
	3、您对本项目的关注程度如何? 很关注 <input checked="" type="checkbox"/> 一般关注 <input type="checkbox"/> 不关注 <input type="checkbox"/>				
	4、您是否同意本方案的复垦方向? 完全同意 <input checked="" type="checkbox"/> 部分同意 <input type="checkbox"/> 不同意 <input type="checkbox"/> 无所谓 <input type="checkbox"/> *若不同意,请说明您对复垦方向的想法:				
	5、您是否同意本方案选择的树种? 完全同意 <input checked="" type="checkbox"/> 部分同意 <input type="checkbox"/> 不同意 <input type="checkbox"/> 无所谓 <input type="checkbox"/> *若不同意,请说明您对选择树种的想法:				
	6、您认为土地复垦能否恢复当地生态环境? 能 <input checked="" type="checkbox"/> 不能 <input type="checkbox"/> 不清楚 <input type="checkbox"/>				
	7、您认为本方案实施后是否对当地经济繁荣和生活水平提高起到一定的积极作用? 有作用 <input checked="" type="checkbox"/> 作用不大 <input type="checkbox"/> 有反作用 <input type="checkbox"/> 不清楚 <input type="checkbox"/>				
	8、您对本项目的态度是: 支持 <input checked="" type="checkbox"/> 反对 <input type="checkbox"/> 较支持 <input type="checkbox"/> 无所谓 <input type="checkbox"/> *若反对,请说明原因:				
	9、您认为本项目的实施对您的生产生活造成多大的影响? 没有影响 <input checked="" type="checkbox"/> 影响一般 <input type="checkbox"/> 影响很大 <input type="checkbox"/> *若有影响,请说明:				
	10、您是否愿意监督或参与本项目复垦? 愿意 <input checked="" type="checkbox"/> 不愿意 <input type="checkbox"/> 无所谓 <input type="checkbox"/>				
	11、您对本项目有何要求或建议: 无				

调查人:刘广飞

填表时间:2026年4月21日

公众参与调查表

姓名	李春雨	性别	男 <input type="checkbox"/> 女 <input checked="" type="checkbox"/>	年龄	30
单位	罗设镇				
住址	同悦兴村				
文化程度	文盲 <input type="checkbox"/> 小学 <input type="checkbox"/> 初中 <input type="checkbox"/> 高中 <input checked="" type="checkbox"/> 中专 <input type="checkbox"/> 大学 <input type="checkbox"/> 硕士以上 <input type="checkbox"/>				
职业	农民 <input checked="" type="checkbox"/> 工人 <input type="checkbox"/> 企事业单位职工 <input type="checkbox"/> 机关干部 <input type="checkbox"/> 教师 <input type="checkbox"/> 学生 <input type="checkbox"/> 离退休人员 <input type="checkbox"/> 其他 <input type="checkbox"/>				
调查内容	1、您是否了解本项目? 十分了解 <input checked="" type="checkbox"/> 基本了解 <input type="checkbox"/> 不了解 <input type="checkbox"/>				
	2、本项目活动对您的主要影响? 土地方面 <input checked="" type="checkbox"/> 建筑物 <input type="checkbox"/> 其他 <input type="checkbox"/> 无影响 <input type="checkbox"/>				
	3、您对本项目的关注程度如何? 很关注 <input checked="" type="checkbox"/> 一般关注 <input type="checkbox"/> 不关注 <input type="checkbox"/>				
	4、您是否同意本方案的复垦方向? 完全同意 <input checked="" type="checkbox"/> 部分同意 <input type="checkbox"/> 不同意 <input type="checkbox"/> 无所谓 <input type="checkbox"/> *若不同意,请说明您对复垦方向的想法:				
	5、您是否同意本方案选择的树种? 完全同意 <input checked="" type="checkbox"/> 部分同意 <input type="checkbox"/> 不同意 <input type="checkbox"/> 无所谓 <input type="checkbox"/> *若不同意,请说明您对选择树种的想法:				
	6、您认为土地复垦能否恢复当地生态环境? 能 <input checked="" type="checkbox"/> 不能 <input type="checkbox"/> 不清楚 <input type="checkbox"/>				
	7、您认为本方案实施后是否对当地经济繁荣和生活水平提高起到一定的积极作用? 有作用 <input checked="" type="checkbox"/> 作用不大 <input type="checkbox"/> 有反作用 <input type="checkbox"/> 不清楚 <input type="checkbox"/>				
	8、您对本项目的态度是: 支持 <input checked="" type="checkbox"/> 反对 <input type="checkbox"/> 较支持 <input type="checkbox"/> 无所谓 <input type="checkbox"/> *若反对,请说明原因:				
	9、您认为本项目的实施对您的生产生活造成多大的影响? 没有影响 <input checked="" type="checkbox"/> 影响一般 <input type="checkbox"/> 影响很大 <input type="checkbox"/> *若有影响,请说明:				
	10、您是否愿意监督或参与本项目复垦? 愿意 <input checked="" type="checkbox"/> 不愿意 <input type="checkbox"/> 无所谓 <input type="checkbox"/>				
	11、您对本项目有何要求或建议: 无				

调查人:张月颖

填表时间:2026年4月21日

公众参与调查表

姓名	靳鹏	性别	男 <input checked="" type="checkbox"/> 女 <input type="checkbox"/>	年龄	38
单位	同悦复垦				
住址	同悦村				
文化程度	文盲 <input type="checkbox"/>	小学 <input type="checkbox"/>	初中 <input checked="" type="checkbox"/>	高中 <input type="checkbox"/>	中专 <input type="checkbox"/> 大学 <input type="checkbox"/> 硕士以上 <input type="checkbox"/>
职业	农民 <input checked="" type="checkbox"/> 工人 <input type="checkbox"/> 企事业单位职工 <input type="checkbox"/> 机关干部 <input type="checkbox"/> 教师 <input type="checkbox"/> 学生 <input type="checkbox"/> 离退休人员 <input type="checkbox"/> 其他 <input type="checkbox"/>				
调查内容	1、您是否了解本项目? 十分了解 <input checked="" type="checkbox"/> 基本了解 <input type="checkbox"/> 不了解 <input type="checkbox"/>				
	2、本项目活动对您的主要影响? 土地方面 <input checked="" type="checkbox"/> 建筑物 <input type="checkbox"/> 其他 <input type="checkbox"/> 无影响 <input type="checkbox"/>				
	3、您对本项目的关注程度如何? 很关注 <input checked="" type="checkbox"/> 一般关注 <input type="checkbox"/> 不关注 <input type="checkbox"/>				
	4、您是否同意本方案的复垦方向? 完全同意 <input checked="" type="checkbox"/> 部分同意 <input type="checkbox"/> 不同意 <input type="checkbox"/> 无所谓 <input type="checkbox"/> *若不同意,请说明您对复垦方向的想法:				
	5、您是否同意本方案选择的树种? 完全同意 <input type="checkbox"/> 部分同意 <input checked="" type="checkbox"/> 不同意 <input type="checkbox"/> 无所谓 <input type="checkbox"/> *若不同意,请说明您对选择树种的想法:				
	6、您认为土地复垦能否恢复当地生态环境? 能 <input checked="" type="checkbox"/> 不能 <input type="checkbox"/> 不清楚 <input type="checkbox"/>				
	7、您认为本方案实施后是否对当地经济繁荣和生活水平提高起到一定的积极作用? 有作用 <input checked="" type="checkbox"/> 作用不大 <input type="checkbox"/> 有反作用 <input type="checkbox"/> 不清楚 <input type="checkbox"/>				
	8、您对本项目的态度是: 支持 <input checked="" type="checkbox"/> 反对 <input type="checkbox"/> 较支持 <input type="checkbox"/> 无所谓 <input type="checkbox"/> *若反对,请说明原因:				
	9、您认为本项目的实施对您的生产生活造成多大的影响? 没有影响 <input checked="" type="checkbox"/> 影响一般 <input type="checkbox"/> 影响很大 <input type="checkbox"/> *若有影响,请说明:				
	10、您是否愿意监督或参与本项目复垦? 愿意 <input checked="" type="checkbox"/> 不愿意 <input type="checkbox"/> 无所谓 <input type="checkbox"/>				
	11、您对本项目有何要求或建议: 无				

调查人: 张月颖

填表时间: 2026年 4 月 21 日

公众参与调查表

姓名	郭桂芝	性别	男 <input type="checkbox"/> 女 <input checked="" type="checkbox"/>	年龄	61
单位	建设镇				
住址	同顺兴村				
文化程度	文盲 <input type="checkbox"/> 小学 <input checked="" type="checkbox"/> 初中 <input type="checkbox"/> 高中 <input type="checkbox"/> 中专 <input type="checkbox"/> 大学 <input type="checkbox"/> 硕士以上 <input type="checkbox"/>				
职业	农民 <input checked="" type="checkbox"/> 工人 <input type="checkbox"/> 企事业单位职工 <input type="checkbox"/> 机关干部 <input type="checkbox"/> 教师 <input type="checkbox"/> 学生 <input type="checkbox"/> 离退休人员 <input type="checkbox"/> 其他 <input type="checkbox"/>				
调查内容	1、您是否了解本项目? 十分了解 <input type="checkbox"/> 基本了解 <input checked="" type="checkbox"/> 不了解 <input type="checkbox"/>				
	2、本项目活动对您的主要影响? 土地方面 <input checked="" type="checkbox"/> 建筑物 <input type="checkbox"/> 其他 <input type="checkbox"/> 无影响 <input type="checkbox"/>				
	3、您对本项目的关注程度如何? 很关注 <input checked="" type="checkbox"/> 一般关注 <input type="checkbox"/> 不关注 <input type="checkbox"/>				
	4、您是否同意本方案的复垦方向? 完全同意 <input checked="" type="checkbox"/> 部分同意 <input type="checkbox"/> 不同意 <input type="checkbox"/> 无所谓 <input type="checkbox"/> *若不同意,请说明您对复垦方向的想法:				
	5、您是否同意本方案选择的树种? 完全同意 <input checked="" type="checkbox"/> 部分同意 <input type="checkbox"/> 不同意 <input type="checkbox"/> 无所谓 <input type="checkbox"/> *若不同意,请说明您对选择树种的想法:				
	6、您认为土地复垦能否恢复当地生态环境? 能 <input type="checkbox"/> 不能 <input type="checkbox"/> 不清楚 <input checked="" type="checkbox"/>				
	7、您认为本方案实施后是否对当地经济繁荣和生活水平提高起到一定的积极作用? 有作用 <input checked="" type="checkbox"/> 作用不大 <input type="checkbox"/> 有反作用 <input type="checkbox"/> 不清楚 <input type="checkbox"/>				
	8、您对本项目的态度是: 支持 <input checked="" type="checkbox"/> 反对 <input type="checkbox"/> 较支持 <input type="checkbox"/> 无所谓 <input type="checkbox"/> *若反对,请说明原因:				
	9、您认为本项目的实施对您的生产生活造成多大的影响? 没有影响 <input checked="" type="checkbox"/> 影响一般 <input type="checkbox"/> 影响很大 <input type="checkbox"/> *若有影响,请说明:				
	10、您是否愿意监督或参与本项目复垦? 愿意 <input checked="" type="checkbox"/> 不愿意 <input type="checkbox"/> 无所谓 <input type="checkbox"/>				
	11、您对本项目有何要求或建议: 无				

调查人:张月颖

填表时间:2026年4月21日

公众参与调查表

姓名	刘广军	性别	男 <input checked="" type="checkbox"/> 女 <input type="checkbox"/>	年龄	42
单位	建设镇				
住址	同顺头村				
文化程度	文盲 <input type="checkbox"/> 小学 <input type="checkbox"/> 初中 <input checked="" type="checkbox"/> 高中 <input type="checkbox"/> 中专 <input type="checkbox"/> 大学 <input type="checkbox"/> 硕士以上 <input type="checkbox"/>				
职业	农民 <input checked="" type="checkbox"/> 工人 <input type="checkbox"/> 企事业单位职工 <input type="checkbox"/> 机关干部 <input type="checkbox"/> 教师 <input type="checkbox"/> 学生 <input type="checkbox"/> 离退休人员 <input type="checkbox"/> 其他 <input type="checkbox"/>				
调查内容	1、您是否了解本项目? 十分了解 <input type="checkbox"/> 基本了解 <input checked="" type="checkbox"/> 不了解 <input type="checkbox"/>				
	2、本项目活动对您的主要影响? 土地方面 <input checked="" type="checkbox"/> 建筑物 <input type="checkbox"/> 其他 <input type="checkbox"/> 无影响 <input type="checkbox"/>				
	3、您对本项目的关注程度如何? 很关注 <input checked="" type="checkbox"/> 一般关注 <input type="checkbox"/> 不关注 <input type="checkbox"/>				
	4、您是否同意本方案的复垦方向? 完全同意 <input checked="" type="checkbox"/> 部分同意 <input type="checkbox"/> 不同意 <input type="checkbox"/> 无所谓 <input type="checkbox"/> *若不同意,请说明您对复垦方向的想法:				
	5、您是否同意本方案选择的树种? 完全同意 <input checked="" type="checkbox"/> 部分同意 <input type="checkbox"/> 不同意 <input type="checkbox"/> 无所谓 <input type="checkbox"/> *若不同意,请说明您对选择树种的想法:				
	6、您认为土地复垦能否恢复当地生态环境? 能 <input type="checkbox"/> 不能 <input type="checkbox"/> 不清楚 <input checked="" type="checkbox"/>				
	7、您认为本方案实施后是否对当地经济繁荣和生活水平提高起到一定的积极作用? 有作用 <input checked="" type="checkbox"/> 作用不大 <input type="checkbox"/> 有反作用 <input type="checkbox"/> 不清楚 <input type="checkbox"/>				
	8、您对本项目的态度是: 支持 <input type="checkbox"/> 反对 <input type="checkbox"/> 较支持 <input checked="" type="checkbox"/> 无所谓 <input type="checkbox"/> *若反对,请说明原因:				
	9、您认为本项目的实施对您的生产生活造成多大的影响? 没有影响 <input checked="" type="checkbox"/> 影响一般 <input type="checkbox"/> 影响很大 <input type="checkbox"/> *若有影响,请说明:				
	10、您是否愿意监督或参与本项目复垦? 愿意 <input checked="" type="checkbox"/> 不愿意 <input type="checkbox"/> 无所谓 <input type="checkbox"/>				
	11、您对本项目有何要求或建议: 无				

调查人:张月颖

填表时间:2026年4月21日

公众参与调查表

姓名	李方	性别	男 <input checked="" type="checkbox"/> 女 <input type="checkbox"/>	年龄	74
单位	建设镇				
住址	同顺兴村				
文化程度	文盲 <input type="checkbox"/> 小学 <input checked="" type="checkbox"/> 初中 <input type="checkbox"/> 高中 <input type="checkbox"/> 中专 <input type="checkbox"/> 大学 <input type="checkbox"/> 硕士以上 <input type="checkbox"/>				
职业	农民 <input type="checkbox"/> 工人 <input type="checkbox"/> 企事业单位职工 <input type="checkbox"/> 机关干部 <input type="checkbox"/> 教师 <input type="checkbox"/> 学生 <input type="checkbox"/> 离退休人员 <input type="checkbox"/> 其他 <input type="checkbox"/>				
调查内容	1、您是否了解本项目? 十分了解 <input checked="" type="checkbox"/> 基本了解 <input type="checkbox"/> 不了解 <input type="checkbox"/>				
	2、本项目活动对您的主要影响? 土地方面 <input checked="" type="checkbox"/> 建筑物 <input type="checkbox"/> 其他 <input type="checkbox"/> 无影响 <input type="checkbox"/>				
	3、您对本项目的关注程度如何? 很关注 <input checked="" type="checkbox"/> 一般关注 <input type="checkbox"/> 不关注 <input type="checkbox"/>				
	4、您是否同意本方案的复垦方向? 完全同意 <input checked="" type="checkbox"/> 部分同意 <input type="checkbox"/> 不同意 <input type="checkbox"/> 无所谓 <input type="checkbox"/> *若不同意,请说明您对复垦方向的想法:				
	5、您是否同意本方案选择的树种? 完全同意 <input checked="" type="checkbox"/> 部分同意 <input type="checkbox"/> 不同意 <input type="checkbox"/> 无所谓 <input type="checkbox"/> *若不同意,请说明您对选择树种的想法:				
	6、您认为土地复垦能否恢复当地生态环境? 能 <input checked="" type="checkbox"/> 不能 <input type="checkbox"/> 不清楚 <input type="checkbox"/>				
	7、您认为本方案实施后是否对当地经济繁荣和生活水平提高起到一定的积极作用? 有作用 <input checked="" type="checkbox"/> 作用不大 <input type="checkbox"/> 有反作用 <input type="checkbox"/> 不清楚 <input type="checkbox"/>				
	8、您对本项目的态度是: 支持 <input checked="" type="checkbox"/> 反对 <input type="checkbox"/> 较支持 <input type="checkbox"/> 无所谓 <input type="checkbox"/> *若反对,请说明原因:				
	9、您认为本项目的实施对您的生产生活造成多大的影响? 没有影响 <input checked="" type="checkbox"/> 影响一般 <input type="checkbox"/> 影响很大 <input type="checkbox"/> *若有影响,请说明:				
	10、您是否愿意监督或参与本项目复垦? 愿意 <input checked="" type="checkbox"/> 不愿意 <input type="checkbox"/> 无所谓 <input type="checkbox"/>				
	11、您对本项目有何要求或建议: 无				

调查人:张月颖

填表时间:2026年4月21日

公众参与调查表

姓名	于亚琴	性别	男 <input type="checkbox"/> 女 <input checked="" type="checkbox"/>	年龄	62
单位	双联镇				
住址	同顺兴村				
文化程度	文盲 <input type="checkbox"/> 小学 <input checked="" type="checkbox"/> 初中 <input type="checkbox"/> 高中 <input type="checkbox"/> 中专 <input type="checkbox"/> 大学 <input type="checkbox"/> 硕士以上 <input type="checkbox"/>				
职业	农民 <input checked="" type="checkbox"/> 工人 <input type="checkbox"/> 企事业单位职工 <input type="checkbox"/> 机关干部 <input type="checkbox"/> 教师 <input type="checkbox"/> 学生 <input type="checkbox"/> 离退休人员 <input type="checkbox"/> 其他 <input type="checkbox"/>				
调查内容	1、您是否了解本项目? 十分了解 <input checked="" type="checkbox"/> 基本了解 <input type="checkbox"/> 不了解 <input type="checkbox"/>				
	2、本项目活动对您的主要影响? 土地方面 <input checked="" type="checkbox"/> 建筑物 <input type="checkbox"/> 其他 <input type="checkbox"/> 无影响 <input type="checkbox"/>				
	3、您对本项目的关注程度如何? 很关注 <input checked="" type="checkbox"/> 一般关注 <input type="checkbox"/> 不关注 <input type="checkbox"/>				
	4、您是否同意本方案的复垦方向? 完全同意 <input checked="" type="checkbox"/> 部分同意 <input type="checkbox"/> 不同意 <input type="checkbox"/> 无所谓 <input type="checkbox"/> *若不同意,请说明您对复垦方向的想法:				
	5、您是否同意本方案选择的树种? 完全同意 <input checked="" type="checkbox"/> 部分同意 <input type="checkbox"/> 不同意 <input type="checkbox"/> 无所谓 <input type="checkbox"/> *若不同意,请说明您对选择树种的想法:				
	6、您认为土地复垦能否恢复当地生态环境? 能 <input checked="" type="checkbox"/> 不能 <input type="checkbox"/> 不清楚 <input type="checkbox"/>				
	7、您认为本方案实施后是否对当地经济繁荣和生活水平提高起到一定的积极作用? 有作用 <input checked="" type="checkbox"/> 作用不大 <input type="checkbox"/> 有反作用 <input type="checkbox"/> 不清楚 <input type="checkbox"/>				
	8、您对本项目的态度是: 支持 <input checked="" type="checkbox"/> 反对 <input type="checkbox"/> 较支持 <input type="checkbox"/> 无所谓 <input type="checkbox"/> *若反对,请说明原因:				
	9、您认为本项目的实施对您的生产生活造成多大的影响? 没有影响 <input checked="" type="checkbox"/> 影响一般 <input type="checkbox"/> 影响很大 <input type="checkbox"/> *若有影响,请说明:				
	10、您是否愿意监督或参与本项目复垦? 愿意 <input checked="" type="checkbox"/> 不愿意 <input type="checkbox"/> 无所谓 <input type="checkbox"/>				
	11、您对本项目有何要求或建议: 无				

调查人:张月颖

填表时间:2026年4月21日

公众参与调查表

姓名	王艳荣	性别	男 <input type="checkbox"/> 女 <input checked="" type="checkbox"/>	年龄	61
单位	建设镇				
住址	吉树坪村				
文化程度	文盲 <input type="checkbox"/> 小学 <input type="checkbox"/> 初中 <input checked="" type="checkbox"/> 高中 <input type="checkbox"/> 中专 <input type="checkbox"/> 大学 <input type="checkbox"/> 硕士以上 <input type="checkbox"/>				
职业	农民 <input checked="" type="checkbox"/> 工人 <input type="checkbox"/> 企事业单位职工 <input type="checkbox"/> 机关干部 <input type="checkbox"/> 教师 <input type="checkbox"/> 学生 <input type="checkbox"/> 离退休人员 <input type="checkbox"/> 其他 <input type="checkbox"/>				
调查内容	1、您是否了解本项目? 十分了解 <input checked="" type="checkbox"/> 基本了解 <input type="checkbox"/> 不了解 <input type="checkbox"/>				
	2、本项目活动对您的主要影响? 土地方面 <input checked="" type="checkbox"/> 建筑物 <input type="checkbox"/> 其他 <input type="checkbox"/> 无影响 <input type="checkbox"/>				
	3、您对本项目的关注程度如何? 很关注 <input checked="" type="checkbox"/> 一般关注 <input type="checkbox"/> 不关注 <input type="checkbox"/>				
	4、您是否同意本方案的复垦方向? 完全同意 <input checked="" type="checkbox"/> 部分同意 <input type="checkbox"/> 不同意 <input type="checkbox"/> 无所谓 <input type="checkbox"/> *若不同意,请说明您对复垦方向的想法:				
	5、您是否同意本方案选择的树种? 完全同意 <input checked="" type="checkbox"/> 部分同意 <input type="checkbox"/> 不同意 <input type="checkbox"/> 无所谓 <input type="checkbox"/> *若不同意,请说明您对选择树种的想法:				
	6、您认为土地复垦能否恢复当地生态环境? 能 <input checked="" type="checkbox"/> 不能 <input type="checkbox"/> 不清楚 <input type="checkbox"/>				
	7、您认为本方案实施后是否对当地经济繁荣和生活水平提高起到一定的积极作用? 有作用 <input checked="" type="checkbox"/> 作用不大 <input type="checkbox"/> 有反作用 <input type="checkbox"/> 不清楚 <input type="checkbox"/>				
	8、您对本项目的态度是: 支持 <input checked="" type="checkbox"/> 反对 <input type="checkbox"/> 较支持 <input type="checkbox"/> 无所谓 <input type="checkbox"/> *若反对,请说明原因:				
	9、您认为本项目的实施对您的生产生活造成多大的影响? 没有影响 <input checked="" type="checkbox"/> 影响一般 <input type="checkbox"/> 影响很大 <input type="checkbox"/> *若有影响,请说明:				
	10、您是否愿意监督或参与本项目复垦? 愿意 <input checked="" type="checkbox"/> 不愿意 <input type="checkbox"/> 无所谓 <input type="checkbox"/>				
	11、您对本项目有何要求或建议: 无				

调查人:张月颖

填表时间:2026年4月21日

公众参与调查表

姓名	刘红	性别	男 <input checked="" type="checkbox"/> 女 <input type="checkbox"/>	年龄	33
单位	建设镇				
住址	杏树洼村				
文化程度	文盲 <input type="checkbox"/> 小学 <input type="checkbox"/> 初中 <input checked="" type="checkbox"/> 高中 <input type="checkbox"/> 中专 <input type="checkbox"/> 大学 <input type="checkbox"/> 硕士以上 <input type="checkbox"/>				
职业	农民 <input checked="" type="checkbox"/> 工人 <input type="checkbox"/> 企事业单位职工 <input type="checkbox"/> 机关干部 <input type="checkbox"/> 教师 <input type="checkbox"/> 学生 <input type="checkbox"/> 离退休人员 <input type="checkbox"/> 其他 <input type="checkbox"/>				
调查内容	1、您是否了解本项目? 十分了解 <input type="checkbox"/> 基本了解 <input checked="" type="checkbox"/> 不了解 <input type="checkbox"/>				
	2、本项目活动对您的主要影响? 土地方面 <input type="checkbox"/> 建筑物 <input type="checkbox"/> 其他 <input checked="" type="checkbox"/> 无影响 <input type="checkbox"/>				
	3、您对本项目的关注程度如何? 很关注 <input checked="" type="checkbox"/> 一般关注 <input type="checkbox"/> 不关注 <input type="checkbox"/>				
	4、您是否同意本方案的复垦方向? 完全同意 <input type="checkbox"/> 部分同意 <input checked="" type="checkbox"/> 不同意 <input type="checkbox"/> 无所谓 <input type="checkbox"/> *若不同意,请说明您对复垦方向的想法:				
	5、您是否同意本方案选择的树种? 完全同意 <input type="checkbox"/> 部分同意 <input checked="" type="checkbox"/> 不同意 <input type="checkbox"/> 无所谓 <input type="checkbox"/> *若不同意,请说明您对选择树种的想法:				
	6、您认为土地复垦能否恢复当地生态环境? 能 <input type="checkbox"/> 不能 <input type="checkbox"/> 不清楚 <input checked="" type="checkbox"/>				
	7、您认为本方案实施后是否对当地经济繁荣和生活水平提高起到一定的积极作用? 有作用 <input checked="" type="checkbox"/> 作用不大 <input type="checkbox"/> 有反作用 <input type="checkbox"/> 不清楚 <input type="checkbox"/>				
	8、您对本项目的态度是: 支持 <input type="checkbox"/> 反对 <input type="checkbox"/> 较支持 <input checked="" type="checkbox"/> 无所谓 <input type="checkbox"/> *若反对,请说明原因:				
	9、您认为本项目的实施对您的生产生活造成多大的影响? 没有影响 <input checked="" type="checkbox"/> 影响一般 <input type="checkbox"/> 影响很大 <input type="checkbox"/> *若有影响,请说明:				
	10、您是否愿意监督或参与本项目复垦? 愿意 <input checked="" type="checkbox"/> 不愿意 <input type="checkbox"/> 无所谓 <input type="checkbox"/>				
	11、您对本项目有何要求或建议: 无				

调查人:张月颖

填表时间:2026年4月21日

公众参与调查表

姓名	丁贵杰	性别	男 <input checked="" type="checkbox"/> 女 <input type="checkbox"/>	年龄	59
单位	建设镇				
住址	松树洼村				
文化程度	文盲 <input type="checkbox"/> 小学 <input checked="" type="checkbox"/> 初中 <input type="checkbox"/> 高中 <input type="checkbox"/> 中专 <input type="checkbox"/> 大学 <input type="checkbox"/> 硕士以上 <input type="checkbox"/>				
职业	农民 <input checked="" type="checkbox"/> 工人 <input type="checkbox"/> 企事业单位职工 <input type="checkbox"/> 机关干部 <input type="checkbox"/> 教师 <input type="checkbox"/> 学生 <input type="checkbox"/> 离退休人员 <input type="checkbox"/> 其他 <input type="checkbox"/>				
调查内容	1、您是否了解本项目? 十分了解 <input checked="" type="checkbox"/> 基本了解 <input type="checkbox"/> 不了解 <input type="checkbox"/>				
	2、本项目活动对您的主要影响? 土地方面 <input checked="" type="checkbox"/> 建筑物 <input type="checkbox"/> 其他 <input type="checkbox"/> 无影响 <input type="checkbox"/>				
	3、您对本项目的关注程度如何? 很关注 <input checked="" type="checkbox"/> 一般关注 <input type="checkbox"/> 不关注 <input type="checkbox"/>				
	4、您是否同意本方案的复垦方向? 完全同意 <input checked="" type="checkbox"/> 部分同意 <input type="checkbox"/> 不同意 <input type="checkbox"/> 无所谓 <input type="checkbox"/> *若不同意,请说明您对复垦方向的想法:				
	5、您是否同意本方案选择的树种? 完全同意 <input checked="" type="checkbox"/> 部分同意 <input type="checkbox"/> 不同意 <input type="checkbox"/> 无所谓 <input type="checkbox"/> *若不同意,请说明您对选择树种的想法:				
	6、您认为土地复垦能否恢复当地生态环境? 能 <input checked="" type="checkbox"/> 不能 <input type="checkbox"/> 不清楚 <input type="checkbox"/>				
	7、您认为本方案实施后是否对当地经济繁荣和生活水平提高起到一定的积极作用? 有作用 <input type="checkbox"/> 作用不大 <input checked="" type="checkbox"/> 有反作用 <input type="checkbox"/> 不清楚 <input type="checkbox"/>				
	8、您对本项目的态度是: 支持 <input checked="" type="checkbox"/> 反对 <input type="checkbox"/> 较支持 <input type="checkbox"/> 无所谓 <input type="checkbox"/> *若反对,请说明原因:				
	9、您认为本项目的实施对您的生产生活造成多大的影响? 没有影响 <input checked="" type="checkbox"/> 影响一般 <input type="checkbox"/> 影响很大 <input type="checkbox"/> *若有影响,请说明:				
	10、您是否愿意监督或参与本项目复垦? 愿意 <input checked="" type="checkbox"/> 不愿意 <input type="checkbox"/> 无所谓 <input type="checkbox"/>				
	11、您对本项目有何要求或建议: 无				

调查人: 张月颖

填表时间: 2026年 4 月 21日

公众参与调查表

姓名	张淼	性别	男 <input type="checkbox"/> 女 <input checked="" type="checkbox"/>	年龄	38
单位	建设镇				
住址	杏树堡村				
文化程度	文盲 <input type="checkbox"/> 小学 <input type="checkbox"/> 初中 <input checked="" type="checkbox"/> 高中 <input type="checkbox"/> 中专 <input type="checkbox"/> 大学 <input type="checkbox"/> 硕士以上 <input type="checkbox"/>				
职业	农民 <input checked="" type="checkbox"/> 工人 <input type="checkbox"/> 企事业单位职工 <input type="checkbox"/> 机关干部 <input type="checkbox"/> 教师 <input type="checkbox"/> 学生 <input type="checkbox"/> 离退休人员 <input type="checkbox"/> 其他 <input type="checkbox"/>				
调查内容	1、您是否了解本项目? 十分了解 <input checked="" type="checkbox"/> 基本了解 <input type="checkbox"/> 不了解 <input type="checkbox"/>				
	2、本项目活动对您的主要影响? 土地方面 <input checked="" type="checkbox"/> 建筑物 <input type="checkbox"/> 其他 <input type="checkbox"/> 无影响 <input type="checkbox"/>				
	3、您对本项目的关注程度如何? 很关注 <input checked="" type="checkbox"/> 一般关注 <input type="checkbox"/> 不关注 <input type="checkbox"/>				
	4、您是否同意本方案的复垦方向? 完全同意 <input checked="" type="checkbox"/> 部分同意 <input type="checkbox"/> 不同意 <input type="checkbox"/> 无所谓 <input type="checkbox"/> *若不同意,请说明您对复垦方向的想法:				
	5、您是否同意本方案选择的树种? 完全同意 <input checked="" type="checkbox"/> 部分同意 <input type="checkbox"/> 不同意 <input type="checkbox"/> 无所谓 <input type="checkbox"/> *若不同意,请说明您对选择树种的想法:				
	6、您认为土地复垦能否恢复当地生态环境? 能 <input checked="" type="checkbox"/> 不能 <input type="checkbox"/> 不清楚 <input type="checkbox"/>				
	7、您认为本方案实施后是否对当地经济繁荣和生活水平提高起到一定的积极作用? 有作用 <input checked="" type="checkbox"/> 作用不大 <input type="checkbox"/> 有反作用 <input type="checkbox"/> 不清楚 <input type="checkbox"/>				
	8、您对本项目的态度是: 支持 <input checked="" type="checkbox"/> 反对 <input type="checkbox"/> 较支持 <input type="checkbox"/> 无所谓 <input type="checkbox"/> *若反对,请说明原因:				
	9、您认为本项目的实施对您的生产生活造成多大的影响? 没有影响 <input checked="" type="checkbox"/> 影响一般 <input type="checkbox"/> 影响很大 <input type="checkbox"/> *若有影响,请说明:				
	10、您是否愿意监督或参与本项目复垦? 愿意 <input checked="" type="checkbox"/> 不愿意 <input type="checkbox"/> 无所谓 <input type="checkbox"/>				
	11、您对本项目有何要求或建议: 无				

调查人:张月颖

填表时间:2026年4月21日

公众参与调查表

姓名	庞旭	性别	男 <input type="checkbox"/> 女 <input checked="" type="checkbox"/>	年龄	37
单位	迎河镇				
住址	二土营子村				
文化程度	文盲 <input type="checkbox"/>	小学 <input type="checkbox"/>	初中 <input checked="" type="checkbox"/>	高中 <input type="checkbox"/>	中专 <input type="checkbox"/> 大学 <input type="checkbox"/> 硕士以上 <input type="checkbox"/>
职业	农民 <input checked="" type="checkbox"/> 工人 <input type="checkbox"/> 企事业单位职工 <input type="checkbox"/> 机关干部 <input type="checkbox"/> 教师 <input type="checkbox"/> 学生 <input type="checkbox"/> 离退休人员 <input type="checkbox"/> 其他 <input type="checkbox"/>				
调查内容	1、您是否了解本项目? 十分了解 <input checked="" type="checkbox"/> 基本了解 <input type="checkbox"/> 不了解 <input type="checkbox"/>				
	2、本项目活动对您的主要影响? 土地方面 <input checked="" type="checkbox"/> 建筑物 <input type="checkbox"/> 其他 <input type="checkbox"/> 无影响 <input type="checkbox"/>				
	3、您对本项目的关注程度如何? 很关注 <input checked="" type="checkbox"/> 一般关注 <input type="checkbox"/> 不关注 <input type="checkbox"/>				
	4、您是否同意本方案的复垦方向? 完全同意 <input checked="" type="checkbox"/> 部分同意 <input type="checkbox"/> 不同意 <input type="checkbox"/> 无所谓 <input type="checkbox"/> *若不同意,请说明您对复垦方向的想法:				
	5、您是否同意本方案选择的树种? 完全同意 <input checked="" type="checkbox"/> 部分同意 <input type="checkbox"/> 不同意 <input type="checkbox"/> 无所谓 <input type="checkbox"/> *若不同意,请说明您对选择树种的想法:				
	6、您认为土地复垦能否恢复当地生态环境? 能 <input checked="" type="checkbox"/> 不能 <input type="checkbox"/> 不清楚 <input type="checkbox"/>				
	7、您认为本方案实施后是否对当地经济繁荣和生活水平提高起到一定的积极作用? 有作用 <input checked="" type="checkbox"/> 作用不大 <input type="checkbox"/> 有反作用 <input type="checkbox"/> 不清楚 <input type="checkbox"/>				
	8、您对本项目的态度是: 支持 <input checked="" type="checkbox"/> 反对 <input type="checkbox"/> 较支持 <input type="checkbox"/> 无所谓 <input type="checkbox"/> *若反对,请说明原因:				
	9、您认为本项目的实施对您的生产生活造成多大的影响? 没有影响 <input checked="" type="checkbox"/> 影响一般 <input type="checkbox"/> 影响很大 <input type="checkbox"/> *若有影响,请说明:				
	10、您是否愿意监督或参与本项目复垦? 愿意 <input checked="" type="checkbox"/> 不愿意 <input type="checkbox"/> 无所谓 <input type="checkbox"/>				
	11、您对本项目有何要求或建议: 无				

调查人:张月颖

填表时间:2026年4月21日

公众参与调查表

姓名	李柏林	性别	男 <input checked="" type="checkbox"/> 女 <input type="checkbox"/>	年龄	45
单位	建设镇				
住址	二土窝子村				
文化程度	文盲 <input type="checkbox"/> 小学 <input type="checkbox"/> 初中 <input checked="" type="checkbox"/> 高中 <input type="checkbox"/> 中专 <input type="checkbox"/> 大学 <input type="checkbox"/> 硕士以上 <input type="checkbox"/>				
职业	农民 <input checked="" type="checkbox"/> 工人 <input type="checkbox"/> 企事业单位职工 <input type="checkbox"/> 机关干部 <input type="checkbox"/> 教师 <input type="checkbox"/> 学生 <input type="checkbox"/> 离退休人员 <input type="checkbox"/> 其他 <input type="checkbox"/>				
调查内容	1、您是否了解本项目? 十分了解 <input checked="" type="checkbox"/> 基本了解 <input type="checkbox"/> 不了解 <input type="checkbox"/>				
	2、本项目活动对您的主要影响? 土地方面 <input checked="" type="checkbox"/> 建筑物 <input type="checkbox"/> 其他 <input type="checkbox"/> 无影响 <input type="checkbox"/>				
	3、您对本项目的关注程度如何? 很关注 <input checked="" type="checkbox"/> 一般关注 <input type="checkbox"/> 不关注 <input type="checkbox"/>				
	4、您是否同意本方案的复垦方向? 完全同意 <input checked="" type="checkbox"/> 部分同意 <input type="checkbox"/> 不同意 <input type="checkbox"/> 无所谓 <input type="checkbox"/> *若不同意,请说明您对复垦方向的想法:				
	5、您是否同意本方案选择的树种? 完全同意 <input checked="" type="checkbox"/> 部分同意 <input type="checkbox"/> 不同意 <input type="checkbox"/> 无所谓 <input type="checkbox"/> *若不同意,请说明您对选择树种的想法:				
	6、您认为土地复垦能否恢复当地生态环境? 能 <input checked="" type="checkbox"/> 不能 <input type="checkbox"/> 不清楚 <input type="checkbox"/>				
	7、您认为本方案实施后是否对当地经济繁荣和生活水平提高起到一定的积极作用? 有作用 <input checked="" type="checkbox"/> 作用不大 <input type="checkbox"/> 有反作用 <input type="checkbox"/> 不清楚 <input type="checkbox"/>				
	8、您对本项目的态度是: 支持 <input checked="" type="checkbox"/> 反对 <input type="checkbox"/> 较支持 <input type="checkbox"/> 无所谓 <input type="checkbox"/> *若反对,请说明原因:				
	9、您认为本项目的实施对您的生产生活造成多大的影响? 没有影响 <input checked="" type="checkbox"/> 影响一般 <input type="checkbox"/> 影响很大 <input type="checkbox"/> *若有影响,请说明:				
	10、您是否愿意监督或参与本项目复垦? 愿意 <input checked="" type="checkbox"/> 不愿意 <input type="checkbox"/> 无所谓 <input type="checkbox"/>				
	11、您对本项目有何要求或建议: 无				

调查人:张月颖

填表时间:2026年4月21日

公众参与调查表

姓名	郎振东	性别	男 <input checked="" type="checkbox"/> 女 <input type="checkbox"/>	年龄	53
单位	建设镇				
住址	二七庄子村				
文化程度	文盲 <input type="checkbox"/>	小学 <input type="checkbox"/>	初中 <input checked="" type="checkbox"/>	高中 <input type="checkbox"/>	中专 <input type="checkbox"/> 大学 <input type="checkbox"/> 硕士以上 <input type="checkbox"/>
职业	农民 <input checked="" type="checkbox"/> 工人 <input type="checkbox"/> 企事业单位职工 <input type="checkbox"/> 机关干部 <input type="checkbox"/> 教师 <input type="checkbox"/> 学生 <input type="checkbox"/> 离退休人员 <input type="checkbox"/> 其他 <input type="checkbox"/>				
调查内容	1、您是否了解本项目? 十分了解 <input checked="" type="checkbox"/> 基本了解 <input type="checkbox"/> 不了解 <input type="checkbox"/>				
	2、本项目活动对您的主要影响? 土地方面 <input checked="" type="checkbox"/> 建筑物 <input type="checkbox"/> 其他 <input type="checkbox"/> 无影响 <input type="checkbox"/>				
	3、您对本项目的关注程度如何? 很关注 <input checked="" type="checkbox"/> 一般关注 <input type="checkbox"/> 不关注 <input type="checkbox"/>				
	4、您是否同意本方案的复垦方向? 完全同意 <input checked="" type="checkbox"/> 部分同意 <input type="checkbox"/> 不同意 <input type="checkbox"/> 无所谓 <input type="checkbox"/> *若不同意,请说明您对复垦方向的想法:				
	5、您是否同意本方案选择的树种? 完全同意 <input checked="" type="checkbox"/> 部分同意 <input type="checkbox"/> 不同意 <input type="checkbox"/> 无所谓 <input type="checkbox"/> *若不同意,请说明您对选择树种的想法:				
	6、您认为土地复垦能否恢复当地生态环境? 能 <input checked="" type="checkbox"/> 不能 <input type="checkbox"/> 不清楚 <input type="checkbox"/>				
	7、您认为本方案实施后是否对当地经济繁荣和生活水平提高起到一定的积极作用? 有作用 <input checked="" type="checkbox"/> 作用不大 <input type="checkbox"/> 有反作用 <input type="checkbox"/> 不清楚 <input type="checkbox"/>				
	8、您对本项目的态度是: 支持 <input checked="" type="checkbox"/> 反对 <input type="checkbox"/> 较支持 <input type="checkbox"/> 无所谓 <input type="checkbox"/> *若反对,请说明原因:				
	9、您认为本项目的实施对您的生产生活造成多大的影响? 没有影响 <input checked="" type="checkbox"/> 影响一般 <input type="checkbox"/> 影响很大 <input type="checkbox"/> *若有影响,请说明:				
	10、您是否愿意监督或参与本项目复垦? 愿意 <input checked="" type="checkbox"/> 不愿意 <input type="checkbox"/> 无所谓 <input type="checkbox"/>				
	11、您对本项目有何要求或建议: 无				

调查人:张月颖

填表时间:2026年4月21日

公众参与调查表

姓名	刘淑美	性别	男 <input type="checkbox"/> 女 <input checked="" type="checkbox"/>	年龄	76
单位	邓店镇				
住址	二七号上村				
文化程度	文盲 <input type="checkbox"/> 小学 <input checked="" type="checkbox"/> 初中 <input type="checkbox"/> 高中 <input type="checkbox"/> 中专 <input type="checkbox"/> 大学 <input type="checkbox"/> 硕士以上 <input type="checkbox"/>				
职业	农民 <input checked="" type="checkbox"/> 工人 <input type="checkbox"/> 企事业单位职工 <input type="checkbox"/> 机关干部 <input type="checkbox"/> 教师 <input type="checkbox"/> 学生 <input type="checkbox"/> 离退休人员 <input type="checkbox"/> 其他 <input type="checkbox"/>				
调查内容	1、您是否了解本项目? 十分了解 <input checked="" type="checkbox"/> 基本了解 <input type="checkbox"/> 不了解 <input type="checkbox"/>				
	2、本项目活动对您的主要影响? 土地方面 <input type="checkbox"/> 建筑物 <input type="checkbox"/> 其他 <input checked="" type="checkbox"/> 无影响 <input type="checkbox"/>				
	3、您对本项目的关注程度如何? 很关注 <input checked="" type="checkbox"/> 一般关注 <input type="checkbox"/> 不关注 <input type="checkbox"/>				
	4、您是否同意本方案的复垦方向? 完全同意 <input checked="" type="checkbox"/> 部分同意 <input type="checkbox"/> 不同意 <input type="checkbox"/> 无所谓 <input type="checkbox"/> *若不同意,请说明您对复垦方向的想法:				
	5、您是否同意本方案选择的树种? 完全同意 <input checked="" type="checkbox"/> 部分同意 <input type="checkbox"/> 不同意 <input type="checkbox"/> 无所谓 <input type="checkbox"/> *若不同意,请说明您对选择树种的想法:				
	6、您认为土地复垦能否恢复当地生态环境? 能 <input checked="" type="checkbox"/> 不能 <input type="checkbox"/> 不清楚 <input type="checkbox"/>				
	7、您认为本方案实施后是否对当地经济繁荣和生活水平提高起到一定的积极作用? 有作用 <input checked="" type="checkbox"/> 作用不大 <input type="checkbox"/> 有反作用 <input type="checkbox"/> 不清楚 <input type="checkbox"/>				
	8、您对本项目的态度是: 支持 <input checked="" type="checkbox"/> 反对 <input type="checkbox"/> 较支持 <input type="checkbox"/> 无所谓 <input type="checkbox"/> *若反对,请说明原因:				
	9、您认为本项目的实施对您的生产生活造成多大的影响? 没有影响 <input checked="" type="checkbox"/> 影响一般 <input type="checkbox"/> 影响很大 <input type="checkbox"/> *若有影响,请说明:				
	10、您是否愿意监督或参与本项目复垦? 愿意 <input checked="" type="checkbox"/> 不愿意 <input type="checkbox"/> 无所谓 <input type="checkbox"/>				
	11、您对本项目有何要求或建议: 无				

调查人:张月颖

填表时间:2026年4月21日

公众参与调查表

姓名	闫海忱	性别	男 <input checked="" type="checkbox"/> 女 <input type="checkbox"/>	年龄	69
单位	建设镇				
住址	甄家窝堡村				
文化程度	文盲 <input type="checkbox"/> 小学 <input checked="" type="checkbox"/> 初中 <input type="checkbox"/> 高中 <input type="checkbox"/> 中专 <input type="checkbox"/> 大学 <input type="checkbox"/> 硕士以上 <input type="checkbox"/>				
职业	农民 <input checked="" type="checkbox"/> 工人 <input type="checkbox"/> 企事业单位职工 <input type="checkbox"/> 机关干部 <input type="checkbox"/> 教师 <input type="checkbox"/> 学生 <input type="checkbox"/> 离退休人员 <input type="checkbox"/> 其他 <input type="checkbox"/>				
调查内容	1、您是否了解本项目? 十分了解 <input checked="" type="checkbox"/> 基本了解 <input type="checkbox"/> 不了解 <input type="checkbox"/>				
	2、本项目活动对您的主要影响? 土地方面 <input checked="" type="checkbox"/> 建筑物 <input type="checkbox"/> 其他 <input type="checkbox"/> 无影响 <input type="checkbox"/>				
	3、您对本项目的关注程度如何? 很关注 <input checked="" type="checkbox"/> 一般关注 <input type="checkbox"/> 不关注 <input type="checkbox"/>				
	4、您是否同意本方案的复垦方向? 完全同意 <input checked="" type="checkbox"/> 部分同意 <input type="checkbox"/> 不同意 <input type="checkbox"/> 无所谓 <input type="checkbox"/> *若不同意,请说明您对复垦方向的想法:				
	5、您是否同意本方案选择的树种? 完全同意 <input checked="" type="checkbox"/> 部分同意 <input type="checkbox"/> 不同意 <input type="checkbox"/> 无所谓 <input type="checkbox"/> *若不同意,请说明您对选择树种的想法:				
	6、您认为土地复垦能否恢复当地生态环境? 能 <input checked="" type="checkbox"/> 不能 <input type="checkbox"/> 不清楚 <input type="checkbox"/>				
	7、您认为本方案实施后是否对当地经济繁荣和生活水平提高起到一定的积极作用? 有作用 <input checked="" type="checkbox"/> 作用不大 <input type="checkbox"/> 有反作用 <input type="checkbox"/> 不清楚 <input type="checkbox"/>				
	8、您对本项目的态度是: 支持 <input checked="" type="checkbox"/> 反对 <input type="checkbox"/> 较支持 <input type="checkbox"/> 无所谓 <input type="checkbox"/> *若反对,请说明原因:				
	9、您认为本项目的实施对您的生产生活造成多大的影响? 没有影响 <input checked="" type="checkbox"/> 影响一般 <input type="checkbox"/> 影响很大 <input type="checkbox"/> *若有影响,请说明:				
	10、您是否愿意监督或参与本项目复垦? 愿意 <input checked="" type="checkbox"/> 不愿意 <input type="checkbox"/> 无所谓 <input type="checkbox"/>				
	11、您对本项目有何要求或建议: 无				

调查人:张月颖

填表时间:2026年4月21日

公众参与调查表

姓名	解墨彤	性别	男 <input type="checkbox"/> 女 <input checked="" type="checkbox"/>	年龄	53
单位	建设镇				
住址	甄家窝堡村				
文化程度	文盲 <input type="checkbox"/> 小学 <input type="checkbox"/> 初中 <input type="checkbox"/> 高中 <input checked="" type="checkbox"/> 中专 <input type="checkbox"/> 大学 <input type="checkbox"/> 硕士以上 <input type="checkbox"/>				
职业	农民 <input checked="" type="checkbox"/> 工人 <input type="checkbox"/> 企事业单位职工 <input type="checkbox"/> 机关干部 <input type="checkbox"/> 教师 <input type="checkbox"/> 学生 <input type="checkbox"/> 离退休人员 <input type="checkbox"/> 其他 <input type="checkbox"/>				
调查内容	1、您是否了解本项目? 十分了解 <input checked="" type="checkbox"/> 基本了解 <input type="checkbox"/> 不了解 <input type="checkbox"/>				
	2、本项目活动对您的主要影响? 土地方面 <input checked="" type="checkbox"/> 建筑物 <input type="checkbox"/> 其他 <input type="checkbox"/> 无影响 <input type="checkbox"/>				
	3、您对本项目的关注程度如何? 很关注 <input checked="" type="checkbox"/> 一般关注 <input type="checkbox"/> 不关注 <input type="checkbox"/>				
	4、您是否同意本方案的复垦方向? 完全同意 <input checked="" type="checkbox"/> 部分同意 <input type="checkbox"/> 不同意 <input type="checkbox"/> 无所谓 <input type="checkbox"/> *若不同意,请说明您对复垦方向的想法:				
	5、您是否同意本方案选择的树种? 完全同意 <input checked="" type="checkbox"/> 部分同意 <input type="checkbox"/> 不同意 <input type="checkbox"/> 无所谓 <input type="checkbox"/> *若不同意,请说明您对选择树种的想法:				
	6、您认为土地复垦能否恢复当地生态环境? 能 <input checked="" type="checkbox"/> 不能 <input type="checkbox"/> 不清楚 <input type="checkbox"/>				
	7、您认为本方案实施后是否对当地经济繁荣和生活水平提高起到一定的积极作用? 有作用 <input checked="" type="checkbox"/> 作用不大 <input type="checkbox"/> 有反作用 <input type="checkbox"/> 不清楚 <input type="checkbox"/>				
	8、您对本项目的态度是: 支持 <input checked="" type="checkbox"/> 反对 <input type="checkbox"/> 较支持 <input type="checkbox"/> 无所谓 <input type="checkbox"/> *若反对,请说明原因:				
	9、您认为本项目的实施对您的生产生活造成多大的影响? 没有影响 <input checked="" type="checkbox"/> 影响一般 <input type="checkbox"/> 影响很大 <input type="checkbox"/> *若有影响,请说明:				
	10、您是否愿意监督或参与本项目复垦? 愿意 <input checked="" type="checkbox"/> 不愿意 <input type="checkbox"/> 无所谓 <input type="checkbox"/>				
	11、您对本项目有何要求或建议: 无				

调查人:张月颖

填表时间:2026年4月21日

公众参与调查表

姓名	王桂华	性别	男 <input checked="" type="checkbox"/> 女 <input type="checkbox"/>	年龄	70
单位	老河口镇				
住址	梁家湾村				
文化程度	文盲 <input type="checkbox"/> 小学 <input checked="" type="checkbox"/> 初中 <input type="checkbox"/> 高中 <input type="checkbox"/> 中专 <input type="checkbox"/> 大学 <input type="checkbox"/> 硕士以上 <input type="checkbox"/>				
职业	农民 <input checked="" type="checkbox"/> 工人 <input type="checkbox"/> 企事业单位职工 <input type="checkbox"/> 机关干部 <input type="checkbox"/> 教师 <input type="checkbox"/> 学生 <input type="checkbox"/> 离退休人员 <input type="checkbox"/> 其他 <input type="checkbox"/>				
调查内容	1、您是否了解本项目? 十分了解 <input checked="" type="checkbox"/> 基本了解 <input type="checkbox"/> 不了解 <input type="checkbox"/>				
	2、本项目活动对您的主要影响? 土地方面 <input checked="" type="checkbox"/> 建筑物 <input type="checkbox"/> 其他 <input type="checkbox"/> 无影响 <input type="checkbox"/>				
	3、您对本项目的关注程度如何? 很关注 <input checked="" type="checkbox"/> 一般关注 <input type="checkbox"/> 不关注 <input type="checkbox"/>				
	4、您是否同意本方案的复垦方向? 完全同意 <input checked="" type="checkbox"/> 部分同意 <input type="checkbox"/> 不同意 <input type="checkbox"/> 无所谓 <input type="checkbox"/> *若不同意,请说明您对复垦方向的想法:				
	5、您是否同意本方案选择的树种? 完全同意 <input checked="" type="checkbox"/> 部分同意 <input type="checkbox"/> 不同意 <input type="checkbox"/> 无所谓 <input type="checkbox"/> *若不同意,请说明您对选择树种的想法:				
	6、您认为土地复垦能否恢复当地生态环境? 能 <input checked="" type="checkbox"/> 不能 <input type="checkbox"/> 不清楚 <input type="checkbox"/>				
	7、您认为本方案实施后是否对当地经济繁荣和生活水平提高起到一定的积极作用? 有作用 <input checked="" type="checkbox"/> 作用不大 <input type="checkbox"/> 有反作用 <input type="checkbox"/> 不清楚 <input type="checkbox"/>				
	8、您对本项目的态度是: 支持 <input checked="" type="checkbox"/> 反对 <input type="checkbox"/> 较支持 <input type="checkbox"/> 无所谓 <input type="checkbox"/> *若反对,请说明原因:				
	9、您认为本项目的实施对您的生产生活造成多大的影响? 没有影响 <input checked="" type="checkbox"/> 影响一般 <input type="checkbox"/> 影响很大 <input type="checkbox"/> *若有影响,请说明:				
	10、您是否愿意监督或参与本项目复垦? 愿意 <input checked="" type="checkbox"/> 不愿意 <input type="checkbox"/> 无所谓 <input type="checkbox"/>				
	11、您对本项目有何要求或建议: 无				

调查人: 刘广飞

填表时间: 2026年4月22日

公众参与调查表

姓名	李占海	性别	男 <input checked="" type="checkbox"/> 女 <input type="checkbox"/>	年龄	66
单位	鲁河七镇				
住址	浮花董子村				
文化程度	文盲 <input type="checkbox"/>	小学 <input checked="" type="checkbox"/>	初中 <input type="checkbox"/>	高中 <input type="checkbox"/>	中专 <input type="checkbox"/> 大学 <input type="checkbox"/> 硕士以上 <input type="checkbox"/>
职业	农民 <input checked="" type="checkbox"/> 工人 <input type="checkbox"/> 企事业单位职工 <input type="checkbox"/> 机关干部 <input type="checkbox"/> 教师 <input type="checkbox"/> 学生 <input type="checkbox"/> 离退休人员 <input type="checkbox"/> 其他 <input type="checkbox"/>				
调查内容	1、您是否了解本项目? 十分了解 <input checked="" type="checkbox"/> 基本了解 <input type="checkbox"/> 不了解 <input type="checkbox"/>				
	2、本项目活动对您的主要影响? 土地方面 <input checked="" type="checkbox"/> 建筑物 <input type="checkbox"/> 其他 <input type="checkbox"/> 无影响 <input type="checkbox"/>				
	3、您对本项目的关注程度如何? 很关注 <input checked="" type="checkbox"/> 一般关注 <input type="checkbox"/> 不关注 <input type="checkbox"/>				
	4、您是否同意本方案的复垦方向? 完全同意 <input checked="" type="checkbox"/> 部分同意 <input type="checkbox"/> 不同意 <input type="checkbox"/> 无所谓 <input type="checkbox"/> *若不同意,请说明您对复垦方向的想法:				
	5、您是否同意本方案选择的树种? 完全同意 <input checked="" type="checkbox"/> 部分同意 <input type="checkbox"/> 不同意 <input type="checkbox"/> 无所谓 <input type="checkbox"/> *若不同意,请说明您对选择树种的想法:				
	6、您认为土地复垦能否恢复当地生态环境? 能 <input checked="" type="checkbox"/> 不能 <input type="checkbox"/> 不清楚 <input type="checkbox"/>				
	7、您认为本方案实施后是否对当地经济繁荣和生活水平提高起到一定的积极作用? 有作用 <input type="checkbox"/> 作用不大 <input type="checkbox"/> 有反作用 <input type="checkbox"/> 不清楚 <input checked="" type="checkbox"/>				
	8、您对本项目的态度是: 支持 <input checked="" type="checkbox"/> 反对 <input type="checkbox"/> 较支持 <input type="checkbox"/> 无所谓 <input type="checkbox"/> *若反对,请说明原因:				
	9、您认为本项目的实施对您的生产生活造成多大的影响? 没有影响 <input checked="" type="checkbox"/> 影响一般 <input type="checkbox"/> 影响很大 <input type="checkbox"/> *若有影响,请说明:				
	10、您是否愿意监督或参与本项目复垦? 愿意 <input checked="" type="checkbox"/> 不愿意 <input type="checkbox"/> 无所谓 <input type="checkbox"/>				
	11、您对本项目有何要求或建议: 无				

调查人:刘广飞

填表时间:2026年4月22日

公众参与调查表

姓名	赵超男	性别	男 <input type="checkbox"/> 女 <input checked="" type="checkbox"/>	年龄	57
单位	老河七镇				
住址	浮麓营子村				
文化程度	文盲 <input type="checkbox"/> 小学 <input type="checkbox"/> 初中 <input checked="" type="checkbox"/> 高中 <input type="checkbox"/> 中专 <input type="checkbox"/> 大学 <input type="checkbox"/> 硕士以上 <input type="checkbox"/>				
职业	农民 <input checked="" type="checkbox"/> 工人 <input type="checkbox"/> 企事业单位职工 <input type="checkbox"/> 机关干部 <input type="checkbox"/> 教师 <input type="checkbox"/> 学生 <input type="checkbox"/> 离退休人员 <input type="checkbox"/> 其他 <input type="checkbox"/>				
调查内容	1、您是否了解本项目? 十分了解 <input checked="" type="checkbox"/> 基本了解 <input type="checkbox"/> 不了解 <input type="checkbox"/>				
	2、本项目活动对您的主要影响? 土地方面 <input checked="" type="checkbox"/> 建筑物 <input type="checkbox"/> 其他 <input type="checkbox"/> 无影响 <input type="checkbox"/>				
	3、您对本项目的关注程度如何? 很关注 <input checked="" type="checkbox"/> 一般关注 <input type="checkbox"/> 不关注 <input type="checkbox"/>				
	4、您是否同意本方案的复垦方向? 完全同意 <input checked="" type="checkbox"/> 部分同意 <input type="checkbox"/> 不同意 <input type="checkbox"/> 无所谓 <input type="checkbox"/> *若不同意,请说明您对复垦方向的想法:				
	5、您是否同意本方案选择的树种? 完全同意 <input checked="" type="checkbox"/> 部分同意 <input type="checkbox"/> 不同意 <input type="checkbox"/> 无所谓 <input type="checkbox"/> *若不同意,请说明您对选择树种的想法:				
	6、您认为土地复垦能否恢复当地生态环境? 能 <input checked="" type="checkbox"/> 不能 <input type="checkbox"/> 不清楚 <input type="checkbox"/>				
	7、您认为本方案实施后是否对当地经济繁荣和生活水平提高起到一定的积极作用? 有作用 <input checked="" type="checkbox"/> 作用不大 <input type="checkbox"/> 有反作用 <input type="checkbox"/> 不清楚 <input type="checkbox"/>				
	8、您对本项目的态度是: 支持 <input checked="" type="checkbox"/> 反对 <input type="checkbox"/> 较支持 <input type="checkbox"/> 无所谓 <input type="checkbox"/> *若反对,请说明原因:				
	9、您认为本项目的实施对您的生产生活造成多大的影响? 没有影响 <input checked="" type="checkbox"/> 影响一般 <input type="checkbox"/> 影响很大 <input type="checkbox"/> *若有影响,请说明:				
	10、您是否愿意监督或参与本项目复垦? 愿意 <input checked="" type="checkbox"/> 不愿意 <input type="checkbox"/> 无所谓 <input type="checkbox"/>				
	11、您对本项目有何要求或建议: 无				

调查人: 刘广飞

填表时间: 2026年 4 月 22日

公众参与调查表

姓名	王海昆	性别	男 <input checked="" type="checkbox"/> 女 <input type="checkbox"/>	年龄	55		
单位	告河屯镇						
住址	谭花营子村						
文化程度	文盲 <input type="checkbox"/>	小学 <input type="checkbox"/>	初中 <input checked="" type="checkbox"/>	高中 <input type="checkbox"/>	中专 <input type="checkbox"/>	大学 <input type="checkbox"/>	硕士以上 <input type="checkbox"/>
职业	农民 <input checked="" type="checkbox"/> 工人 <input type="checkbox"/> 企事业单位职工 <input type="checkbox"/> 机关干部 <input type="checkbox"/> 教师 <input type="checkbox"/> 学生 <input type="checkbox"/> 离退休人员 <input type="checkbox"/> 其他 <input type="checkbox"/>						
调查内容	1、您是否了解本项目? 十分了解 <input checked="" type="checkbox"/> 基本了解 <input type="checkbox"/> 不了解 <input type="checkbox"/>						
	2、本项目活动对您的主要影响? 土地方面 <input checked="" type="checkbox"/> 建筑物 <input type="checkbox"/> 其他 <input type="checkbox"/> 无影响 <input type="checkbox"/>						
	3、您对本项目的关注程度如何? 很关注 <input checked="" type="checkbox"/> 一般关注 <input type="checkbox"/> 不关注 <input type="checkbox"/>						
	4、您是否同意本方案的复垦方向? 完全同意 <input checked="" type="checkbox"/> 部分同意 <input type="checkbox"/> 不同意 <input type="checkbox"/> 无所谓 <input type="checkbox"/> *若不同意,请说明您对复垦方向的想法:						
	5、您是否同意本方案选择的树种? 完全同意 <input checked="" type="checkbox"/> 部分同意 <input type="checkbox"/> 不同意 <input type="checkbox"/> 无所谓 <input type="checkbox"/> *若不同意,请说明您对选择树种的想法:						
	6、您认为土地复垦能否恢复当地生态环境? 能 <input checked="" type="checkbox"/> 不能 <input type="checkbox"/> 不清楚 <input type="checkbox"/>						
	7、您认为本方案实施后是否对当地经济繁荣和生活水平提高起到一定的积极作用? 有作用 <input checked="" type="checkbox"/> 作用不大 <input type="checkbox"/> 有反作用 <input type="checkbox"/> 不清楚 <input type="checkbox"/>						
	8、您对本项目的态度是: 支持 <input checked="" type="checkbox"/> 反对 <input type="checkbox"/> 较支持 <input type="checkbox"/> 无所谓 <input type="checkbox"/> *若反对,请说明原因:						
	9、您认为本项目的实施对您的生产生活造成多大的影响? 没有影响 <input checked="" type="checkbox"/> 影响一般 <input type="checkbox"/> 影响很大 <input type="checkbox"/> *若有影响,请说明:						
	10、您是否愿意监督或参与本项目复垦? 愿意 <input checked="" type="checkbox"/> 不愿意 <input type="checkbox"/> 无所谓 <input type="checkbox"/>						
	11、您对本项目有何要求或建议: 无						

调查人:刘广飞

填表时间:2026年 4月 22日

公众参与调查表

姓名	张能	性别	男 <input checked="" type="checkbox"/> 女 <input type="checkbox"/>	年龄	36
单位	老河土镇				
住址	莲花寨村				
文化程度	文盲 <input type="checkbox"/>	小学 <input type="checkbox"/>	初中 <input checked="" type="checkbox"/>	高中 <input type="checkbox"/>	中专 <input type="checkbox"/> 大学 <input type="checkbox"/> 硕士以上 <input type="checkbox"/>
职业	农民 <input checked="" type="checkbox"/> 工人 <input type="checkbox"/> 企事业单位职工 <input type="checkbox"/> 机关干部 <input type="checkbox"/> 教师 <input type="checkbox"/> 学生 <input type="checkbox"/> 离退休人员 <input type="checkbox"/> 其他 <input type="checkbox"/>				
调查内容	1、您是否了解本项目? 十分了解 <input checked="" type="checkbox"/> 基本了解 <input type="checkbox"/> 不了解 <input type="checkbox"/>				
	2、本项目活动对您的主要影响? 土地方面 <input checked="" type="checkbox"/> 建筑物 <input type="checkbox"/> 其他 <input type="checkbox"/> 无影响 <input type="checkbox"/>				
	3、您对本项目的关注程度如何? 很关注 <input checked="" type="checkbox"/> 一般关注 <input type="checkbox"/> 不关注 <input type="checkbox"/>				
	4、您是否同意本方案的复垦方向? 完全同意 <input checked="" type="checkbox"/> 部分同意 <input type="checkbox"/> 不同意 <input type="checkbox"/> 无所谓 <input type="checkbox"/> *若不同意,请说明您对复垦方向的想法:				
	5、您是否同意本方案选择的树种? 完全同意 <input checked="" type="checkbox"/> 部分同意 <input type="checkbox"/> 不同意 <input type="checkbox"/> 无所谓 <input type="checkbox"/> *若不同意,请说明您对选择树种的想法:				
	6、您认为土地复垦能否恢复当地生态环境? 能 <input checked="" type="checkbox"/> 不能 <input type="checkbox"/> 不清楚 <input type="checkbox"/>				
	7、您认为本方案实施后是否对当地经济繁荣和生活水平提高起到一定的积极作用? 有作用 <input checked="" type="checkbox"/> 作用不大 <input type="checkbox"/> 有反作用 <input type="checkbox"/> 不清楚 <input type="checkbox"/>				
	8、您对本项目的态度是: 支持 <input checked="" type="checkbox"/> 反对 <input type="checkbox"/> 较支持 <input type="checkbox"/> 无所谓 <input type="checkbox"/> *若反对,请说明原因:				
	9、您认为本项目的实施对您的生产生活造成多大的影响? 没有影响 <input checked="" type="checkbox"/> 影响一般 <input type="checkbox"/> 影响很大 <input type="checkbox"/> *若有影响,请说明:				
	10、您是否愿意监督或参与本项目复垦? 愿意 <input checked="" type="checkbox"/> 不愿意 <input type="checkbox"/> 无所谓 <input type="checkbox"/>				
	11、您对本项目有何要求或建议: 无				

调查人:刘广飞

填表时间:2026年 4 月 22日